



COMUNE DI MINEO

Città Metropolitana di Catania

N. 48 del Reg.

Data della deliberazione 11.09.2023

ORIGINALE DEGLI ATTI DEL CONSIGLIO COMUNALE

OGGETTO: Approvazione "CATASTO AREE PERCORSE DAL FUOCO". Legge 353/2000 "legge quadro in materia di incendi boschivi" così come integrato e modificato dalla Legge 08/11/2021, n. 155 - RATIFICA quinquennio 2018-2022.

L'anno duemilaventitre il giorno undici del mese di Settembre, con avviso scritto del 06.09.2023, prot. 14364/2023, secondo le modalità previste dalla legge e dal regolamento, è stato convocato il Consiglio Comunale in seduta pubblica, in sessione straordinaria.

PRESENTI

ASSENTI

1. CATANIA Angelo	X	//	Presidente C.C.
2. CARDELLO Giorgia	X	//	Consigliere
3. PROVENZANO Febronia	X	//	"
4. SAVOCA Massimo	X	//	"
5. DISILVESTRO Maurizio G.M.	X	//	Vice Presidente
6. LIRA Alessandra	X	//	"
7. D'AMPLO Giovanna	X	//	"
8. CERAULO Maurizio	X	//	"
9. RAGUSA Paolo	X	//	Candidato Sindaco non eletto
10. PALERMO Ilenia	X	//	Consigliere
11. MANDUCA Marianna	//	X	"
12. PULICI Massimo	X	//	"
TOTALE	11	1	

Assume la Presidenza Angelo Catania – Presidente del Consiglio Comunale.

Partecipa il Segretario Comunale **Dott.ssa Salvina Cirnigliaro.**

La seduta è pubblica.

Il Presidente del Consiglio, in prosecuzione di seduta, alle 20.50, passa al 4° punto all'o.d.g.:
“APPROVAZIONE "CATASTO AREE PERCORSE DAL FUOCO". Legge 353/2000 "legge quadro in materia di incendi boschivi" così come integrato e modificato dalla Legge 08/11/2021, n. 155 - RATIFICA quinquennio 2018-2022.”.

Consigliere Ragusa: cercheremo di essere più presenti anche se nel Regolamento è previsto l'invio degli atti e preannuncia il voto favorevole del suo gruppo.

Anche il Consigliere Ceraulo preannuncia il voto favorevole del suo gruppo.

Il Presidente legge la proposta:

Proposta:

Premesso che:

- con D.M. 20.12.2001 sono state approvate le "Linee guida relative ai piani regionali per la programmazione delle attività di previsione, prevenzione e lotta attiva contro gli incendi boschivi";

- con delibera di Giunta Municipale n. 6 del 24.01.2008 è stato istituito il catasto delle aree percorse dal fuoco, in esecuzione e per le finalità di cui ai commi 1 e 2 dell'art. 3, Legge 353/2000 "legge quadro in materia di incendi boschivi" recepita dalla L.R.S. 14.04.2006 n. 14 "Riordino della legislazione in materia forestale e di tutela della vegetazione"; norme finalizzate alla conservazione e alla difesa dagli incendi del patrimonio boschivo nazionale e, in particolare, l'art. 10, che demanda ai Comuni l'obbligo di censire le superfici percorse dal fuoco nell'anno precedente, in base agli interventi di spegnimento effettuati dal Corpo Forestale e contenuti sul portale del SIF (Sistema Informativo Forestale), alimentato con i dati forniti dal predetto Corpo Forestale ed accessibile dal sito web <http://sif.regione.sicilia.it>, che fra l'altro testualmente prevede:

1. *“Le zone boscate ed i pascoli i cui soprassuoli siano stati percorsi dal fuoco non possono avere una destinazione diversa da quella preesistente all'incendio per almeno quindici anni. È comunque consentita la costruzione di opere pubbliche necessarie alla salvaguardia della pubblica incolumità e dell'ambiente. In tutti gli atti di compravendita di aree e immobili situati nelle predette zone, stipulati entro quindici anni dagli eventi previsti dal presente comma, deve essere espressamente richiamato il vincolo di cui al primo periodo, pena la nullità dell'atto.*
- *Nei comuni sprovvisti di piano regolatore è vietata per dieci anni ogni edificazione su area boscata percorsa dal fuoco.*
- *È inoltre vietata per dieci anni, sui predetti soprassuoli, la realizzazione di edifici nonché di strutture e infrastrutture finalizzate ad insediamenti civili ed attività produttive, fatti salvi i casi in cui detta realizzazione sia stata prevista in data precedente l'incendio dagli strumenti urbanistici vigenti a tale data.*
- *Sono vietate per cinque anni, sui predetti soprassuoli, le attività di rimboschimento e di ingegneria ambientale sostenute con risorse finanziarie pubbliche, salvo specifica autorizzazione concessa dal Ministro dell'ambiente, per le aree naturali protette statali, o dalla regione competente, negli altri casi, per documentate situazioni di dissesto idrogeologico e nelle situazioni in cui sia urgente un intervento per la tutela di particolari valori ambientali e paesaggistici.*
- *Sono altresì vietati per dieci anni, limitatamente ai soprassuoli delle zone boscate percorsi dal fuoco, il pascolo e la caccia.*
2. *I comuni provvedono, entro novanta giorni dalla data di approvazione del piano regionale di cui al comma 1 dell'articolo 3, a censire, tramite apposito catasto, i soprassuoli già percorsi dal fuoco*

nell'ultimo quinquennio, avvalendosi anche dei rilievi effettuati dal Corpo forestale dello Stato.

- *Il catasto è aggiornato annualmente.*
- *L'elenco dei predetti soprassuoli deve essere esposto per trenta giorni all'albo pretorio comunale, per eventuali osservazioni.*
- *Decorso tale termine, i comuni valutano le osservazioni presentate ed approvano, entro i successivi sessanta giorni, gli elenchi definitivi e le relative perimetrazioni.*
- *È ammessa la revisione degli elenchi con la cancellazione delle prescrizioni relative ai divieti di cui al comma 1 solo dopo che siano trascorsi i periodi rispettivamente indicati, per ciascun divieto, dal medesimo comma 1.”;*

Vista:

- la Legge Regionale n. 16/1996 “Riordino della legislazione in materia forestale e di tutela della vegetazione”;
- la Legge Regionale n.14/1998 “Norme in materia di Protezione Civile”;
- la Legge Regionale n. 14/2006 “Modifiche ed integrazioni alla legge regionale 6 aprile 1996, n°16, “Riordino della legislazione in materia forestale e di tutela della vegetazione”. Istituzione dell’Agenzia della Regione Siciliana per le Erogazioni in Agricoltura - A.R.S.E.A.”;
- l’Ordinanza del Presidente del Consiglio dei Ministri n. 3606/2007 “Disposizioni urgenti di protezione civile” dovuti alla diffusione di incendi e fenomeni di combustione”;
- l’Ordinanza Prefettizia prot. n. 30200/Area V del 10/09/07 riguardante l’istituzione del Catasto Incendi comunale;
- il regolamento di “Prevenzione e lotta agli incendi” (Legge Regionale n°16/2006) approvato con delibera di Giunta Comunale n. 6/2008;
- il Decreto Legislativo n. 01/2018 “Codice della protezione civile”;
- il Decreto Legislativo n. 267/2000 “Testo unico delle leggi sull’ordinamento degli enti locali”;
- l’Ordinanza Sindacale n. 15 del 6 maggio 2022;

Richiamata altresì la Legge 21/11/2000, n. 353, e successive modificazioni ed integrazioni, «Legge - Quadro in materia di incendi boschivi», recepita con legge Regione Siciliana 14 Aprile 2006, n. 14 «Riordino della legislazione in materia forestale e di tutela della vegetazione», in particolare l’art. 10, per il quale i Comuni hanno l’obbligo di censire le superfici percorse dal fuoco nell’anno precedente, in base agli interventi di spegnimento effettuati dal Corpo Forestale e contenuti sul portale del SIF (Sistema Informativo Forestale), alimentato con i dati forniti dal predetto Corpo Forestale ed accessibile dal sito web <http://sif.regione.sicilia.it>;

Richiamata inoltre la Legge 08/11/2021, n. 155 “Conversione in legge, con modificazioni, del decreto-legge 8 settembre 2021, n. 120, recante disposizioni per il contrasto agli incendi boschivi, che ha modificato ed integrato la Legge 353/2000 dando mandato ai Corpi Forestali delle Regione Sicilia un ruolo attivo nel monitoraggio delle procedure per la realizzazione del catasto delle aree percorse dal fuoco e dei relativi vincoli;

Dato atto che con note dell’Assessorato:

- del Territorio e dell’Ambiente - Comando Corpo Forestale prot. 7161/2023 acquisita agli atti di questo ufficio con prot. gen 1517/2023, avente ad oggetto “Art. 12, co. 23, Legge regionale 25.05.2022, n. 13 – obbligo di censimento aggiornamento”;
- delle Autonomie Locali della Funzione Pubblica, acquisita agli atti di questo ufficio con prot. n. 6577/2023 acquisita agli atti di questo ufficio con prot. gen 4188/2023, avente ad oggetto “Art. 12, co. 23, Legge regionale 25.05.2022, n. 13 – obbligo di censimento aggiornamento”, termine perentorio di gg. 15 dalla presente.

Considerato che occorre provvedere al fine di adempiere agli obblighi imposti dalle Leggi e dalle Ordinanze sopra menzionate;

Dato atto, che, ai sensi dell’ art. 10 comma 2 della Legge 353 del 21/11/2000 "Legge quadro in materia di incendi boschivi" e s.m.i., con atto deliberativo di Giunta Comunale n. 36 del 21/03/2023

pubblicando all'Albo pretorio on-line il relativo avviso rubricato al nr 503/2023, sul Sito web del Comune di Mineo e in Amministrazione Trasparente per 30 giorni consecutivi al fine di raccogliere eventuali osservazioni dagli interessati;

Rilevato che durante il periodo di pubblicazione non sono pervenute a questo ufficio osservazioni da parte degli interessati rendendo definitivo l'elenco provvisorio delle aree interessate dagli eventi per l'anno 2022 con atto di ratifica di D.C.C. n. 47 del 11/09/2023;

Dato atto che ai sensi dell' art. 49 comma 1 del D. Lgs. 267/2000 il presente provvedimento non comporta effetti diretti o indiretti sulla situazione economico-finanziaria o sul patrimonio dell'Ente;

Visti i fogli di mappa rilevati dal portale del Sistema Informativo Forestale della Regione Siciliana dal sito web <http://sif.regione.sicilia.it> in merito al Censimento dei soprassuoli percorsi dal fuoco nel quinquennio 2018/2022, costituito dai seguenti elaborati allegati alla presente quale parte integrante alla stessa:

Scheda riepilogativa eventi:

1. anno 2018 esito negativo;
2. anno 2019 esito negativo;
3. anno 2020 esito positivo, con associato stralcio di mappa catastale; Considerato che dal Censimento dei soprassuoli percorsi dal fuoco - aggiornamento anno 2020, risulta nel territorio di questo Comune uno solo incendio giusta GM nr 54/2021;
4. anno 2021, con associato stralcio di mappa catastale; Considerato che dal Censimento dei soprassuoli percorsi dal fuoco - aggiornamento anno 2021, risultano nel territorio di questo Comune quattro incendi giusta D.C.C nr 46/2022;
5. anno 2022, con associato stralcio di mappa catastale; Considerato che dal Censimento dei soprassuoli percorsi dal fuoco - aggiornamento anno 2022 , risultano nel territorio di questo Comune quattro incendi giusta D.C.C nr. 47 del 11/09/2023;

Ritenuto pertanto, per tali ragioni armonizzare a completamento la ratifica con delibera di Consiglio Comunale degli elenchi definitivi dei soprassuoli percorsi dal fuoco dell'ultimo quinquennio 2018/2022 da vincolare ai sensi dell'art.10, comma 2, della legge 21 novembre 2020, n. 353 come meglio identificati qui di seguito:

ANNO 2020

Foglio	Particella	Superficie Totale [mq]	Superficie percorsa dal fuoco [mq]	Qualità
109	52AA	108	426	Agrumeto
109	52AB	15149		Pascolo
109	52AC	6808		Seminativo
109	53	2846	2179	Pascolo
109	57AA	1088	378	Uliveto
109	57AB	5233		Pascolo
109	57AC	1140		Pascolo Arboreo
109	58AA	127	6175	Uliveto
109	58AB	6711		Pascolo
109	59	8288	7443	Pascolo
109	60	7031	6243	Pascolo
109	61	5473	3291	Seminativo
109	80	75474	277	Pascolo
109	108AA	7419	9491	Agrumeto

109	108AB	7094		Pascolo
109	109	12184	560	Agrumeto
119	2	1930	1722	Pascolo
119	8AA	2327	399	Pascolo
119	8AB	1924		Pascolo arboreo
119	71AA	64	5228	Pascolo
119	71AB	6716		Pascolo arboreo
119	95	1750	1704	Pascolo
119	96	1220	1216	Pascolo
119	97AA	786	794	Pascolo arboreo
119	97AB	44		Pascolo
119	98AA	76	890	Pascolo
119	98AB	824		Pascolo arboreo
119	99	1000	982	Pascolo
120	36AA	1193	1545	Seminativo
120	36AB	1790		Pascolo
120	37AA	4091	4354	Seminativo
120	37AB	4500		Pascolo
120	38AA	4656	4552	Seminativo
120	38AB	5587		Pascolo
120	40AA	3940	3311	Seminativo
120	40AB	6500		Pascolo
120	77	6846	4793	Seminativo
120	78AA	9423	849	Seminativo
120	78AB	9423		Pascolo

ANNO 2021

Foglio	92	92
Particella	156	157

Foglio	102	102	102	102	102	102	102	102	102	102	102	102	102
Particella	90	91	93	94	95	96	97	98	99	100	102	104	106
Foglio	102	102	102	102	102	102	102	102	102	102	102	102	102
Particella	113	114	116	117	118	119	120	126	129	130	131	133	135
Foglio	102	102	102	102	102	102	102	102	102	102	102	102	102
Particella	138	139	142	143	144	151	152	182	183	195	196	197	199

Foglio	109	109	109	109	109	109	109	109	109	109	109	109
Particella	26	28	52	53	57	58	59	60	61	108	109	

Foglio	117	117	117	117	117	117	117	117	117	117	117	117	117	117
Particella	24	29	30	31	35	36	37	38	43	44	45	46	47	48
Foglio	117	117	117	117	117	117	117	117	117	117	117	117	117	117
Particella	49	50	51	52	53	55	59	60	61	62	63	64	66	68
Foglio	117	117	117	117	117	117	117	117	117					
Particella	69	79	80	81	82	84	90	91	97					

Foglio	119	119	119	119	119	119	119	119	120	120	120	120	120
Particella	2	8	71	95	96	97	98	99	36	37	38	40	77

Foglio	126	126	126	126	126	126	126	126	126	126	126	126	126	126	126
Particella	21	62	68	69	70	71	75	87	88	89	90	91	92	93	94
Foglio	126	126	126	126	126	126	126	126	126	126	126	126	126	126	126
Particella	97	98	99	100	102	103	104	105	108	109	111	115	116	127	168

Foglio	137	137	137	137	137	137	137
Particella	1	5	6	8	105	127	129

ANNO 2022

27/06/2022			
Foglio	109	109	109
Particella	86	76	74

30/06/2022											
Foglio	92	92	92	92	92	92	92	92	92	92	92
Particella	165	72	166	46	73	74	131	142	130	106	65

08/07/2021															
Foglio	113	113	113	113	113	113	113	113	113	113	113	113	113	113	113
Particella	197	103	96	213	97	199	232	198	108	99	107	105	106	109	125
Foglio	113		113		113		113								
Particella	200		128		127		126								

21/07/2021															
Foglio	110	110	110	110	110	110	110	111	111	111	111	111	96	96	96
Particella	123	160	7	156	8	52	53	94	181	182	183	184	295	294	217

29/07/2021															
Foglio	109	109	109	109	109	109	109	109	109	109	109	109	109	109	109
Particella	12	18	32	34	31	33	53	38	29	35	37	36	44	30	45
Foglio	109	109	109	109	109	109	109	109							
Particella	42	78	80	82	81	79	15	84							

Dato atto che il presente provvedimento non è soggetto, per sua natura, al parere di regolarità contabile di cui al su menzionato art. 49 – 1° comma - D. Lgs. 18 agosto 2000, n. 267 e s.m.i.;

Richiamate le Determinazioni Sindacali n. 5 e 6 del 27/07/2023 con la quale si nomina Responsabile di P.O. dell'Area Servizi al Territorio – LL.PP. e Manutenzione l'ing. Franco Condorelli, con attribuzione delle funzioni di cui all'art.107, del D. Lgs. 18 agosto 2000, n. 267;

Vista la L.R. 23/98;

Visto la L.R. n.30/2000;

Visto l' O.A. EE. LL. della Regione Siciliana, nonché la legislazione vigente;

Tutto ciò premesso:

PROPONE

1. di dare atto che, durante il periodo di pubblicazione non sono pervenute osservazioni da parte degli interessati per gli eventi incendi anno 2020-2021-2022;

2. di approvare, in via definitiva, per le motivazioni espresse in narrativa, il censimento del quinquennio dei soprassuoli percorsi dal fuoco per gli eventi cui risulta nel territorio di questo Comune: anno 2018 esito negativo, anno 2019 esito negativo, anno 2020 nr 1 (uno) incendi, giusta GM 54/2021, anno 2021 nr 4 (quattro) incendi, giusta D.C.C. 46/2022, anno 2022 nr 5 (cinque) incendi, giusta D.C.C. 47 del 11/09/2023 del quale si allegano alla presente unitamente alle schede riepilogative relative ad ogni singolo evento e la cartografia:

ANNO 2020

Foglio	Particella	Superficie Totale [mq]	Superficie percorsa dal fuoco [mq]	Qualità
109	52AA	108	426	Agrumeto
109	52AB	15149		Pascolo
109	52AC	6808		Seminativo
109	53	2846	2179	Pascolo
109	57AA	1088	378	Uliveto
109	57AB	5233		Pascolo
109	57AC	1140		Pascolo Arboreo
109	58AA	127	6175	Uliveto
109	58AB	6711		Pascolo
109	59	8288	7443	Pascolo
109	60	7031	6243	Pascolo
109	61	5473	3291	Seminativo
109	80	75474	277	Pascolo
109	108AA	7419	9491	Agrumeto
109	108AB	7094		Pascolo
109	109	12184	560	Agrumeto
119	2	1930	1722	Pascolo
119	8AA	2327	399	Pascolo
119	8AB	1924		Pascolo arboreo
119	71AA	64	5228	Pascolo
119	71AB	6716		Pascolo arboreo
119	95	1750	1704	Pascolo
119	96	1220	1216	Pascolo
119	97AA	786	794	Pascolo arboreo
119	97AB	44		Pascolo
119	98AA	76	890	Pascolo
119	98AB	824		Pascolo arboreo
119	99	1000	982	Pascolo
120	36AA	1193	1545	Seminativo
120	36AB	1790		Pascolo
120	37AA	4091	4354	Seminativo
120	37AB	4500		Pascolo
120	38AA	4656	4552	Seminativo
120	38AB	5587		Pascolo
120	40AA	3940	3311	Seminativo
120	40AB	6500		Pascolo
120	77	6846	4793	Seminativo
120	78AA	9423	849	Seminativo

21/07/2021

Foglio	110	110	110	110	110	110	110	111	111	111	111	96	96	96	
Particella	123	160	7	156	8	52	53	94	181	182	183	184	295	294	217

29/07/2021

Foglio	109	109	109	109	109	109	109	109	109	109	109	109	109	109	
Particella	12	18	32	34	31	33	53	38	29	35	37	36	44	30	45
Foglio	109	109	109	109	109	109	109	109							
Particella	42	78	80	82	81	79	15	84							

1. di demandare al Resp.le del Servizio Uff. Urbanistico tutti gli atti e aggiornamenti connessi e consequenziali, scaturenti dal presente provvedimento;
2. di pubblicare il presente atto ed allegati all'Albo pretorio, sul Sito istituzionale nell'apposita sezione dedicata e in Amministrazione Trasparente sotto-sezione "Ambiente";
3. di trasmettere il presente atto e i suoi allegati agli enti ed uffici per competenza:
 - Comando del Corpo Forestale della Regione Siciliana ed Unità operativa di staff 1-Pianificazione e programmazione;
 - Dipartimento Ambiente della Regione Siciliana;
 - Ispettorato Ripartimentale delle Foreste di Catania;
 - U.T.G. di Catania.
4. di dichiarare, data la necessità il presente atto immediatamente eseguibile, ai sensi e per gli effetti di cui all'art. 134, comma 4, del D.Lgs. 267/2000

Il Presidente, nel ringraziare i partecipanti, preannuncia che l'imminenza della prossima seduta consiliare ma sempre successivo al 27 settembre p.v., scadenza dei termini dell'avviso di deposito del Rendiconto di Gestione per l'anno 2022.

IL CONSIGLIO COMUNALE

Vista la proposta;

Uditi gli interventi;

Con votazione unanime e favorevole resa nei modi di legge

APPROVA

Con ulteriore votazione, unanime e favorevole

IL CONSIGLIO COMUNALE

Dichiara la presente deliberazione immediatamente eseguibile.

Alle 20.55, esauriti gli interventi ed i punti all'o.d.g., il Presidente chiude i lavori consiliari.

La presente Deliberazione con oggetto: "Approvazione "CATASTO AREE PERCORSE DAL FUOCO". Legge 353/2000 "legge quadro in materia di incendi boschivi" così come integrato e modificato dalla Legge 08/11/2021, n. 155 - RATIFICA quinquennio 2018-2022. " viene letta, approvata e sottoscritta.

Il Consigliere Anziano
Giorgio Cardello

Il Presidente C.C.
Angelo Catamita



Il Segretario Comunale
Dott.ssa Salvina Cirnigliaro

Il presente atto viene pubblicato all'Albo informatico di questo Comune per quindici giorni consecutivi, così come previsto dall'art. 11 della L.R. 44/1991 come modificato dall'art. 127, comma 21, della L.R. 17/04.

Il Sottoscritto Segretario Comunale

ATTESTA CHE LA PRESENTE DELIBERAZIONE

- è divenuta esecutiva:

- Essendo stata dichiarata immediatamente eseguibile;
- Dopo trascorsi i dieci giorni dalla pubblicazione;

Mineo, li 14 SET. 2023



Il Segretario Comunale

Il Sottoscritto Segretario Comunale, su conforme attestazione del Messo, certifica che la presente Deliberazione è stata pubblicata all'Albo di questo Comune dal al a norma dell'art. 11 della L.R. 44/1991 come modificato dall'art. 127, comma 21, della L.R. 17/04.

Mineo, li

Il Messo

.....

Il Segretario Comunale

.....



COMUNE DI MINEO

Città Metropolitana di Catania

Area Servizi al Territorio

**Censimento
soprassuoli percorsi
dal fuoco**

Aggiornamento anno 2020

Layers

- Carta Tecnica Regionale 1:10.000
- Censimento Incendi
- Cartografia temat
- Cartografia di bas
- Ortofoto

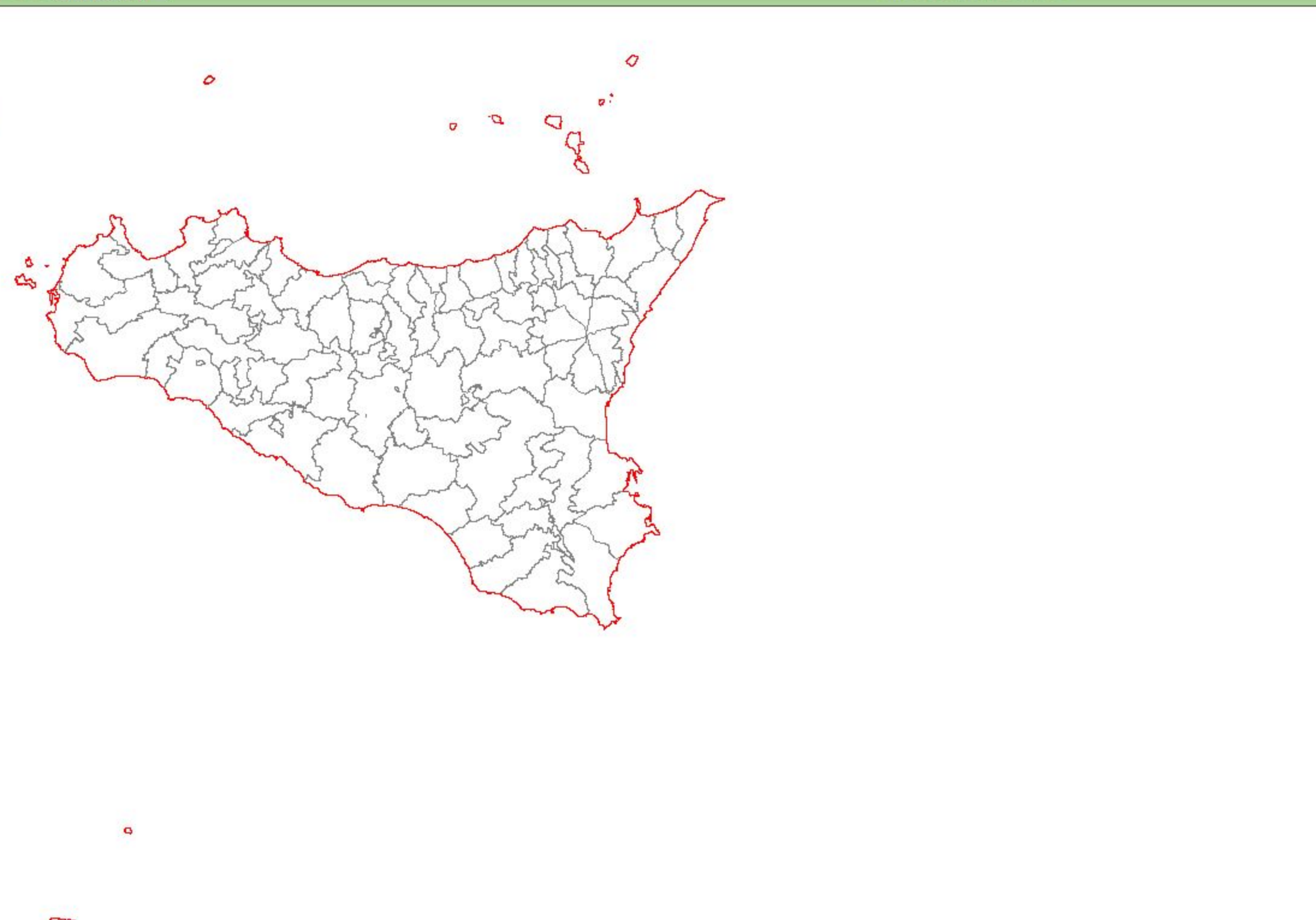
Risultati

[Clear All](#)

- Incendi del comune di Mineo anno 2017 (1)
 - Incendi (1)
 - 26/08/2017 0.00.00

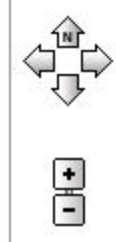
data inizio fuoco	26/08/2017 0.00.00
Identificativo	Incendi - ID 18065
comune	mineo - 87027
località	tenutella
tot.sup. boscata (ha)	3,1776
tot.sup. non boscata (ha)	0,1837
tot.sup.(ha)=sup.bosc.+sup.non bosc.+altre sup.bosc.	3,4987
 - Incendi del comune di Mineo anno 2018 (0)
 - Incendi del comune di Mineo anno 2019 (0)
 - Incendi del comune di Mineo anno 2020 (0)
- Incendi del comune di Mineo anno 2021 (1)
 - Incendi (1)
 - 26/09/2020 0.00.00

data inizio fuoco	26/09/2020 0.00.00
Identificativo	Incendi - ID 25016
comune	mineo - 87027
località	finocchiara
tot.sup. boscata (ha)	2,5219
tot.sup. non boscata (ha)	2,8184
tot.sup.(ha)=sup.bosc.+sup.non bosc.+altre sup.bosc.	7,0293
- Incendi del comune di Mineo anno 2017 (1)
 - Incendi (1)
 - 26/08/2017 0.00.00





- Layers
- Carta Tecnica Regionale 1:10.000
 - Censimento Incendi
 - Cartografia tematica
 - Cartografia di base
 - Ortofoto



Risultati

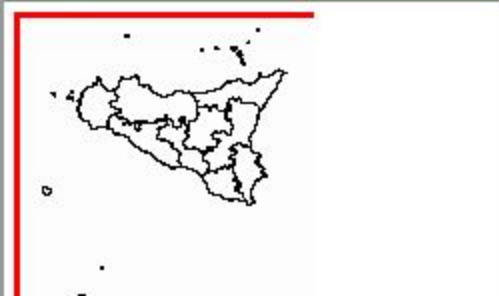
[Clear All](#)

- Incendi del comune di Mineo anno 2021 (1)
 - Incendi (1)
 - 26/09/2020 0.00.00

data inizio fuoco	26/09/2020 0.00.00
Identificativo	Incendi - ID 25016
comune	mineo - 87027
località	finocchiara
tot.sup. boscata (ha)	2,5219
tot.sup. non boscata (ha)	2,8184
tot.sup.(ha)=sup.bosc.+sup.non bosc.+altre sup.bosc.	7,0293



Anteprima



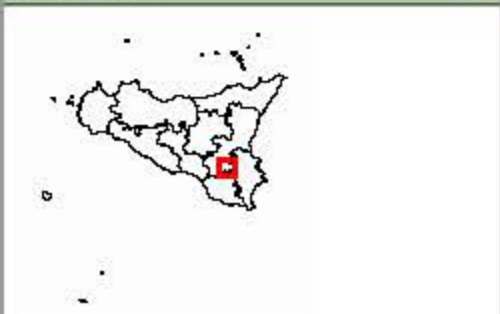


Layers

- Carta Tecnica Regionale 1:10.000
 - C.T.R. 1:10.000 Raster
- Censimento Incendi
- Cartografia tematica
- Cartografia di base
- Ortofoto



Anteprima



Risultati



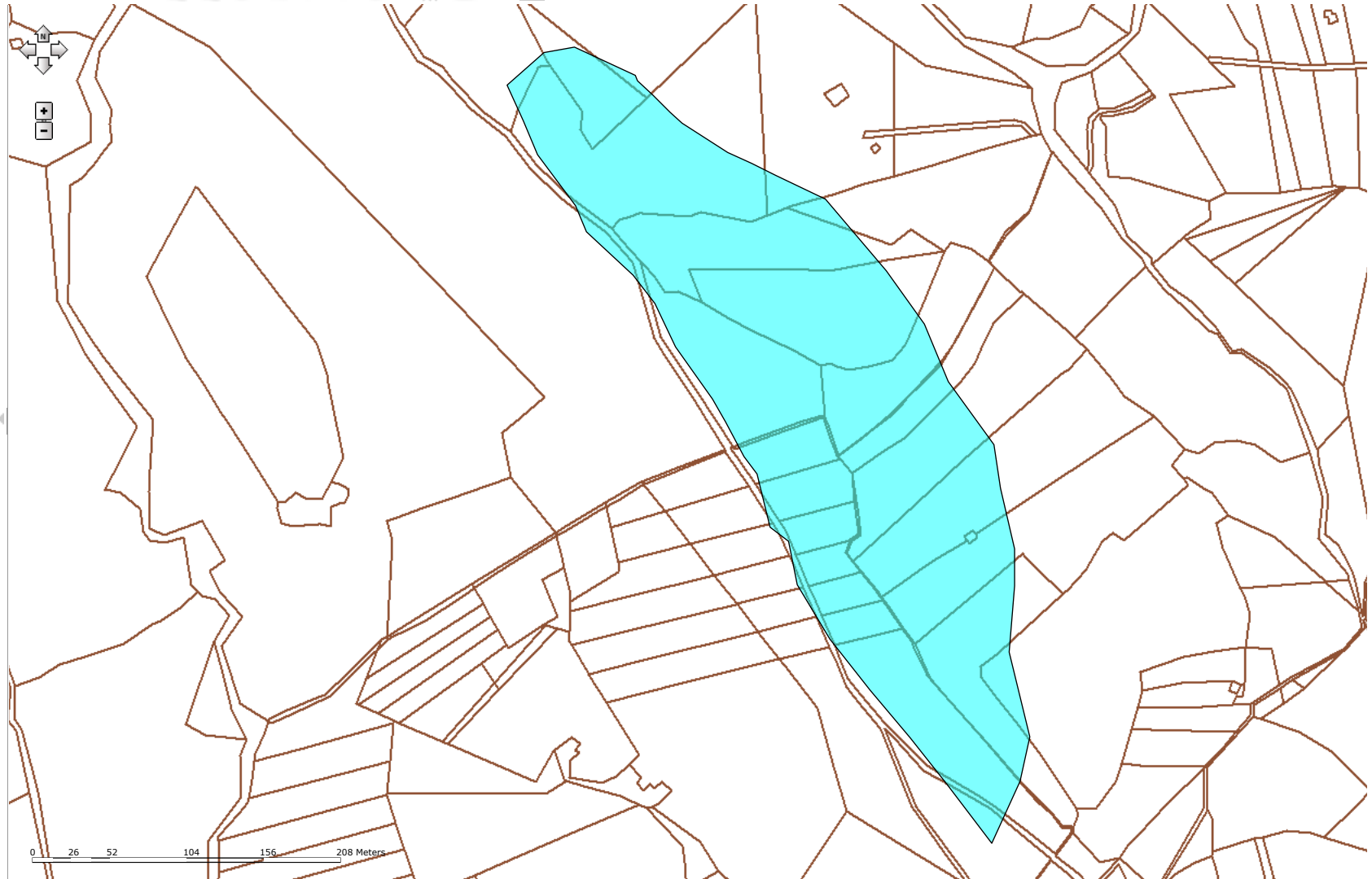
Ricerca per attributo Ricerca Particella Ricerca Incendi



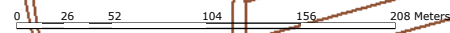
Scala: 1:2.789

Portale Regione Siciliana

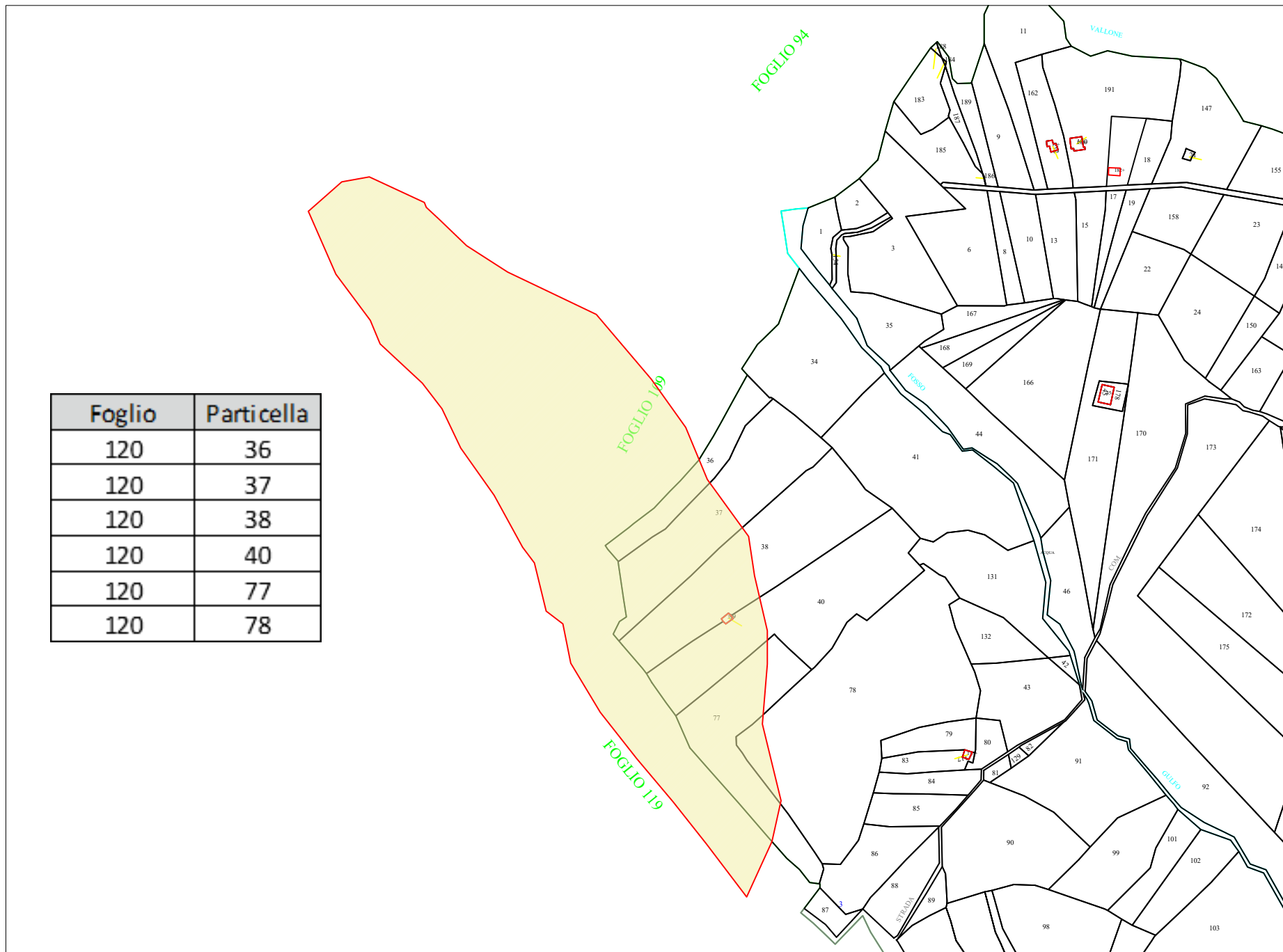
- Carta Tecnica Regionale 1:10.000
- Censimento Incendi
 - Incendi 2015
 - Incendi 2014
 - Incendi 2013
 - Incendi 2012
 - Incendi 2011
 - Incendi 2010
 - Incendi 2009
 - Incendi 2008
 - Incendi 2007
- Cartografia tematica
- Cartografia di base
 - Ambiti Amministrativi
 - Orografia
 - Località significative
 - Informazioni Catastali
 - Particelle catastali AGEA
 - Immobili ed antropizzazioni
 - Viabilità, mobilità e trasporti
 - Idrografia
 - Vegetazione
 - Reti tecnologiche
 - Aree di pertinenza
- Ortofoto



Anteprima

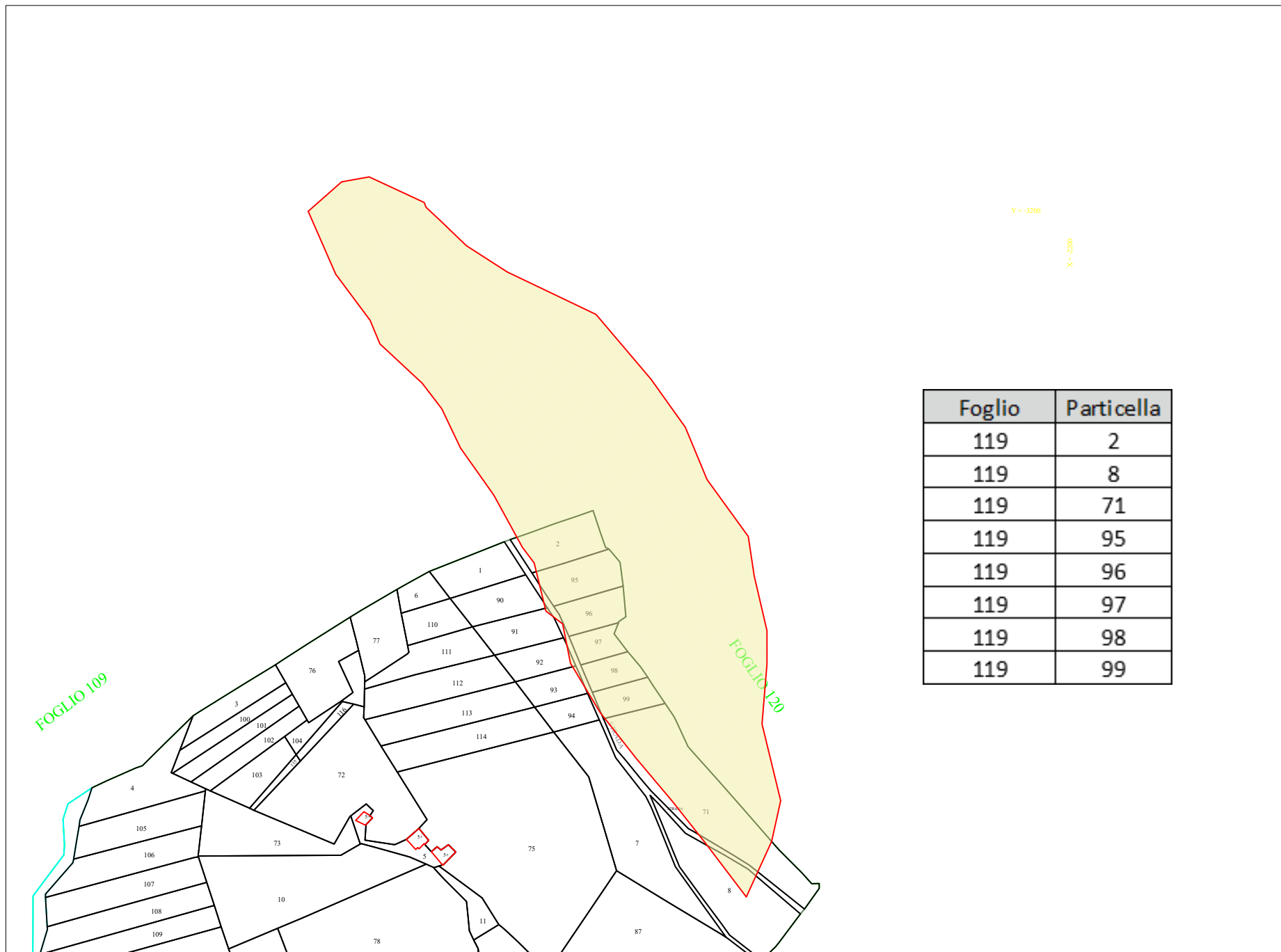


FOGLIO 120



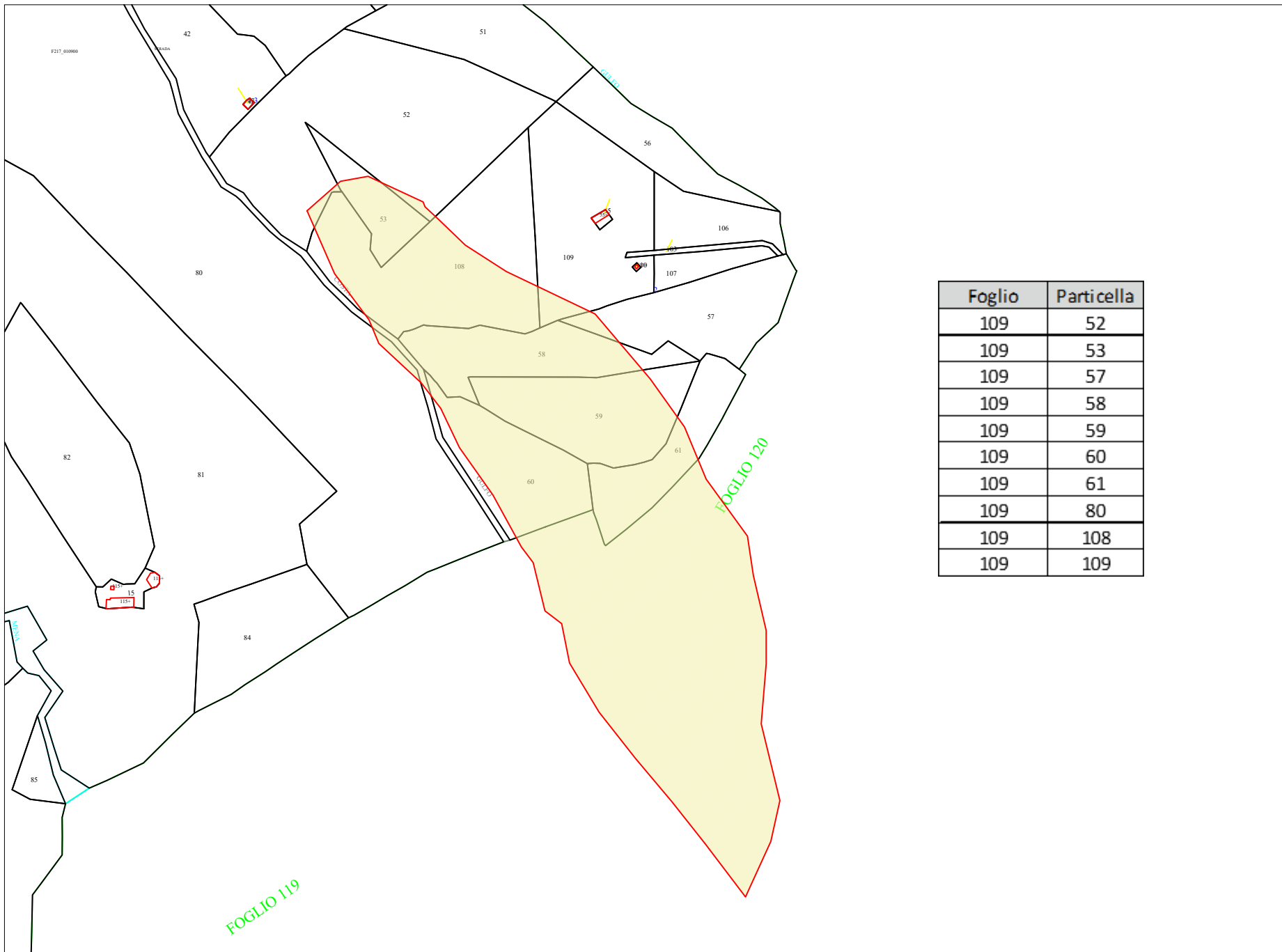
Foglio	Particella
120	36
120	37
120	38
120	40
120	77
120	78

FOGLIO 119



Foglio	Particella
119	2
119	8
119	71
119	95
119	96
119	97
119	98
119	99

FOGLIO 109



Foglio	Particella
109	52
109	53
109	57
109	58
109	59
109	60
109	61
109	80
109	108
109	109



COMUNE DI MINEO

Città Metropolitana di Catania

Area Servizi al Territorio

Piazza L. Buglio, 40



OGGETTO: Aggiornamento Catasto incendi anno 2021, ai sensi dell'art. 10, comma 2 della legge n. 353/2000 e ss.mm.ii. - **APPROVAZIONE ELENCO PROVVISORIO** - delle aree percorse dal fuoco.

AVVISO

Premesso, che con deliberazione della Giunta Municipale n. ____ del _____, pubblicata all'Albo Pretorio online dell'Ente, si è proceduto all'approvazione dell'elenco provvisorio del catasto incendi aggiornamento anno 2021 - art. 10 - comma 2 della legge 21/11/2000 n. 353 e successive modifiche ed integrazioni "Legge quadro in materia di incendi boschivi";

Si rende noto, che al fine di procedere all'approvazione *definitiva* dell'aggiornamento del catasto incendi, ai sensi dell'art. 10, comma 2, della Legge 21/11/2000 n. 353, presso l'Albo Pretorio online e sul sito internet istituzionale del Comune sono pubblicati, per 30 giorni consecutivi, gli elenchi e le planimetrie relative alle aree i cui soprassuoli sono stati percorsi da incendi anno 2021.

Si informa, che i proprietari delle aree inserite in detti elenchi o chiunque interessato può presentare le proprie osservazioni scritte in forma cartacea presso l'ufficio protocollo o a mezzo PEC all'e-mail: protocollo@pec.comunemineo.telecompost.it entro e non oltre il 30° giorno dalla data di pubblicazione (termine di pubblicazione).

Gli allegati alla deliberazione di cui sopra, sono qui integralmente inclusi.



COMUNE DI MINEO

Città Metropolitana di Catania

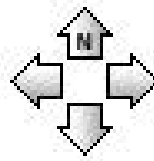
Area Servizi al Territorio

**Censimento
soprassuoli percorsi
dal fuoco**

Aggiornamento anno 2021

Layers

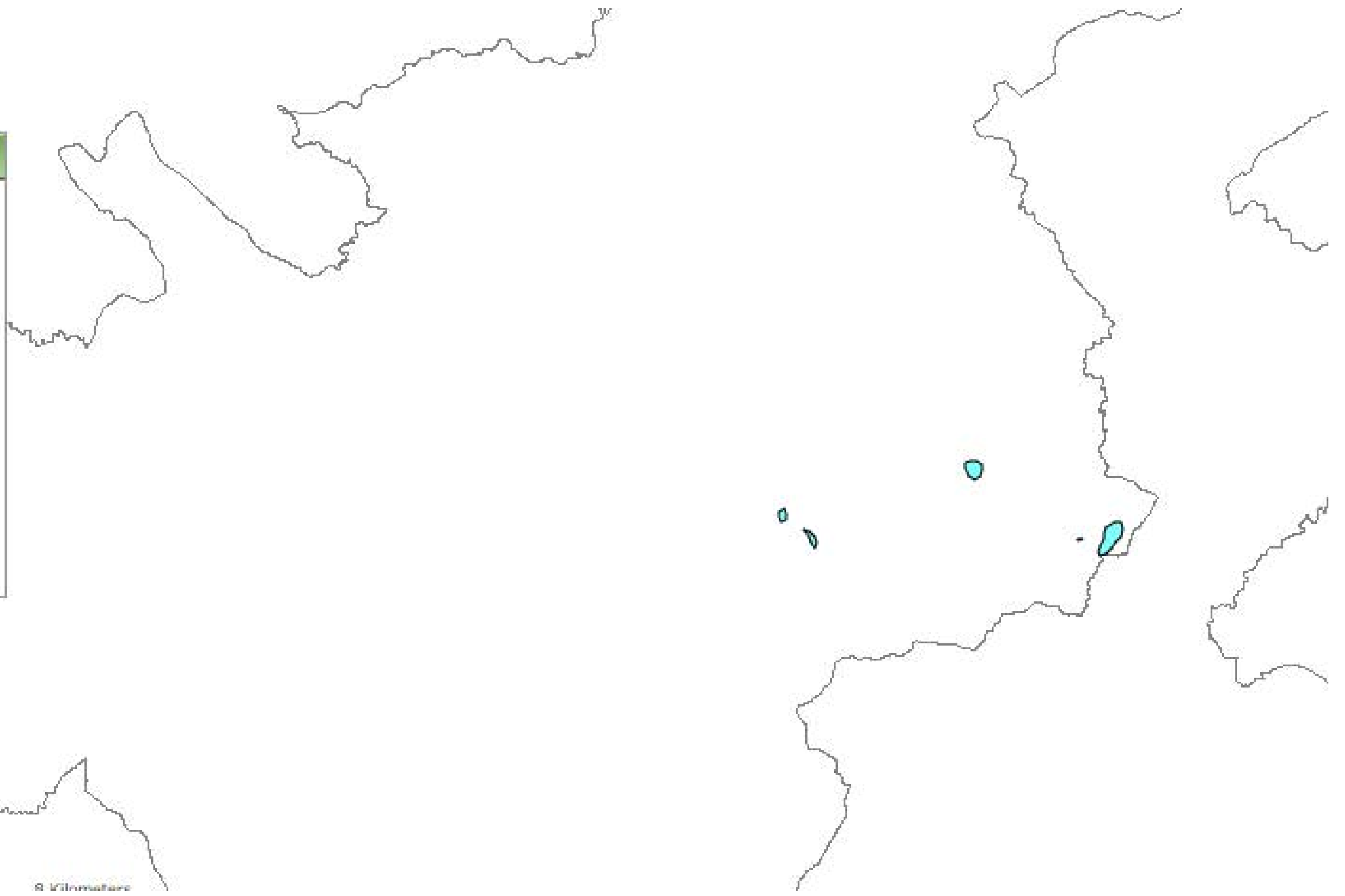
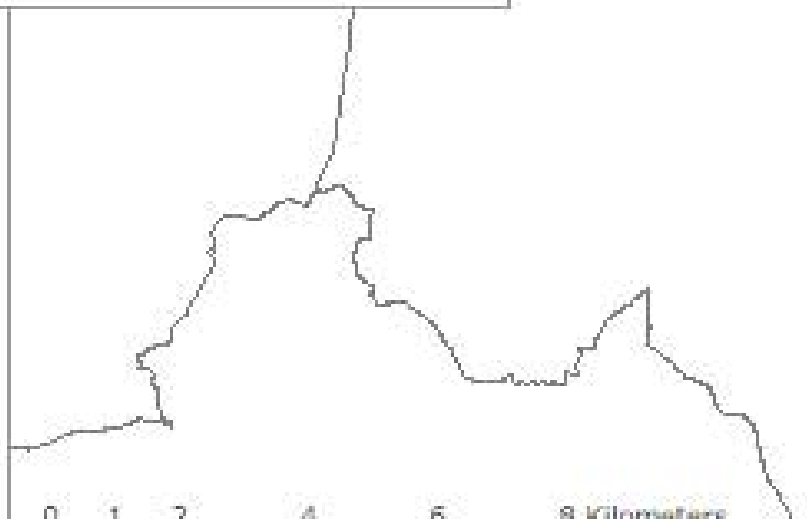
- Carta Tecnica Regionale 1:10.000
- Censimento Incendi



Risultati

- [Clear All](#)
- Incendi del comune di Mineo anno 2021 (5)
 - Incendi (5)
 - 28/07/2021 0.00.00
 - 27/07/2021 0.00.00
 - 07/07/2021 0.00.00
 - 01/07/2021 0.00.00
 - 26/09/2020 0.00.00

Anteprima



Risultati

[Clear All](#)

Incendi del comune di Mineo anno 2021 (5)

Incendi (5)

28/07/2021 0.00.00

data inizio fuoco	28/07/2021 0.00.00
Identificativo	Incendi - ID 26556
comune	mineo - 87027
località	monte angarello
tot.sup. boscata (ha)	5,8445
tot.sup. non boscata (ha)	0,0191
tot.sup.(ha)=sup.bosc.+sup.non bosc.+altre sup.bosc.	5,8636

27/07/2021 0.00.00

data inizio fuoco	27/07/2021 0.00.00
Identificativo	Incendi - ID 26406
comune	mineo - 87027
località	nicchiara
tot.sup. boscata (ha)	20,4697
tot.sup. non boscata (ha)	13,1679
tot.sup.(ha)=sup.bosc.+sup.non bosc.+altre sup.bosc.	34,7825

07/07/2021 0.00.00

data inizio fuoco	07/07/2021 0.00.00
Identificativo	Incendi - ID 26512
comune	mineo - 87027
località	nicchiara
tot.sup. boscata (ha)	1,5689
tot.sup. non boscata (ha)	0,0226
tot.sup.(ha)=sup.bosc.+sup.non bosc.+altre sup.bosc.	1,5915

01/07/2021 0.00.00

26/09/2020 0.00.00

Scala: 1:12.124

Portale Region

0 1/2 1 2 3 4 Kilometers

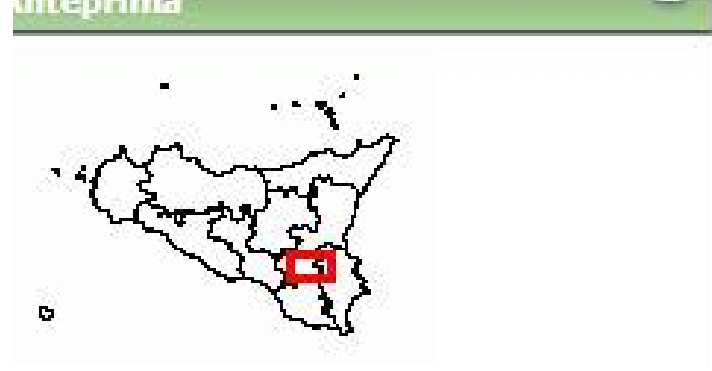
Regione Siciliana

Clear All

- Incendi del comune di Mineo anno 2021 (5)
 - Incendi (5)
 - 28/07/2021 0.00.00
 - 27/07/2021 0.00.00
 - 07/07/2021 0.00.00
 - 01/07/2021 0.00.00

data inizio fuoco	01/07/2021 0.00.00
Identificativo	Incendi - ID 26523
comune	mineo - 87027
località	albone bianco
tot.sup. boscata (ha)	11,2497
tot.sup. non boscata (ha)	4,4925
tot.sup.(ha)=sup.bosc.+sup.non bosc.+altre sup.bosc.	19,7108
 - 26/09/2020 0.00.00

data inizio fuoco	26/09/2020 0.00.00
Identificativo	Incendi - ID 25016
comune	mineo - 87027
località	finocchiara
tot.sup. boscata (ha)	2,5219
tot.sup. non boscata (ha)	2,8184
tot.sup.(ha)=sup.bosc.+sup.non bosc.+altre sup.bosc.	7,0293



P.O. MI

Portale Region

Scala: 1:96.991

Layers

- Ambiti Amministrativi
- Orografia


Risultati

[Clear All](#)

- Incendi del comune di Mineo anno 2021 (5)
 - Incendi (5)
 - 28/07/2021 0.00.00
 - 27/07/2021 0.00.00
 - 07/07/2021 0.00.00
 - 01/07/2021 0.00.00
 - 26/09/2020 0.00.00

Anteprima



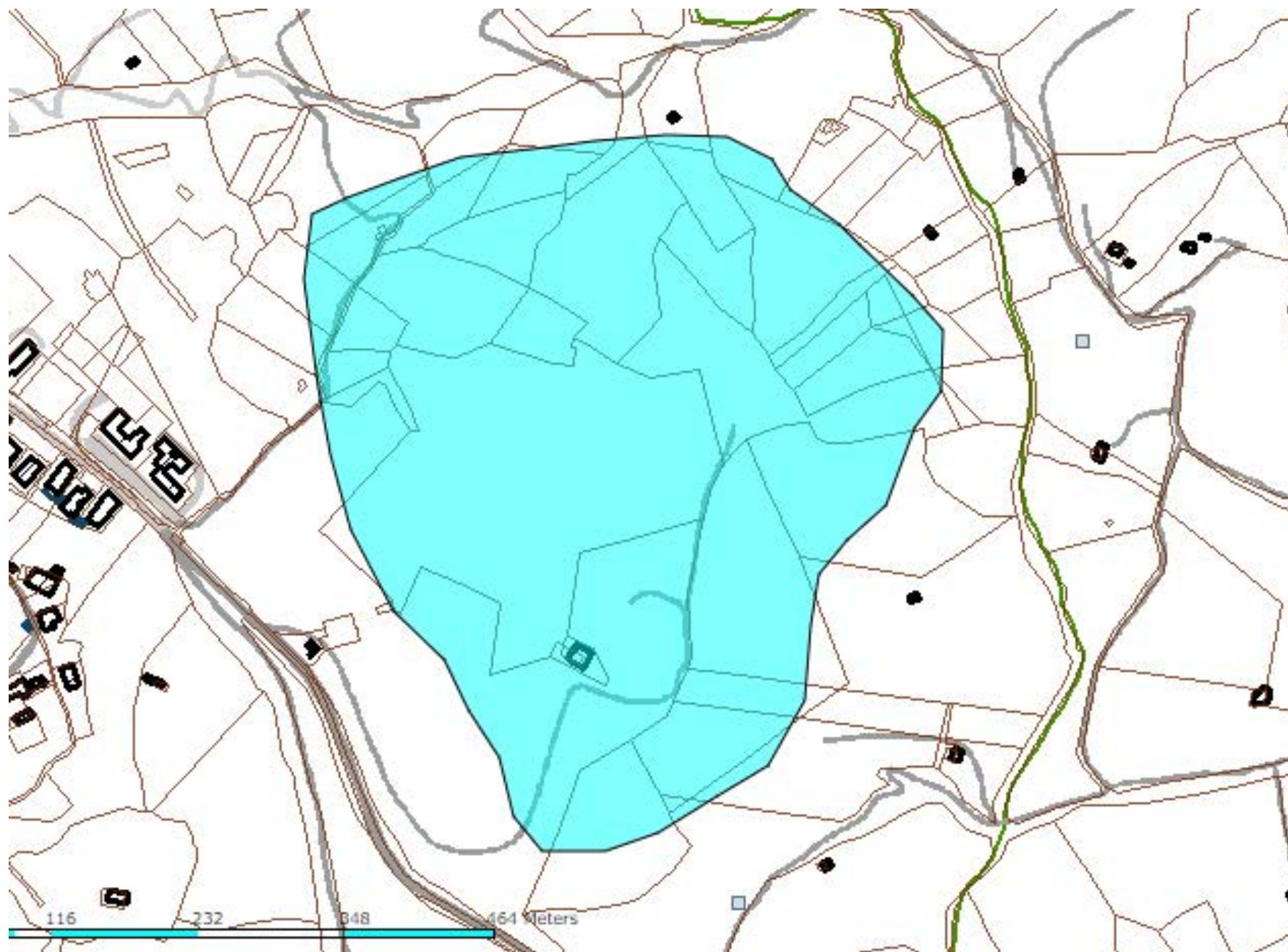




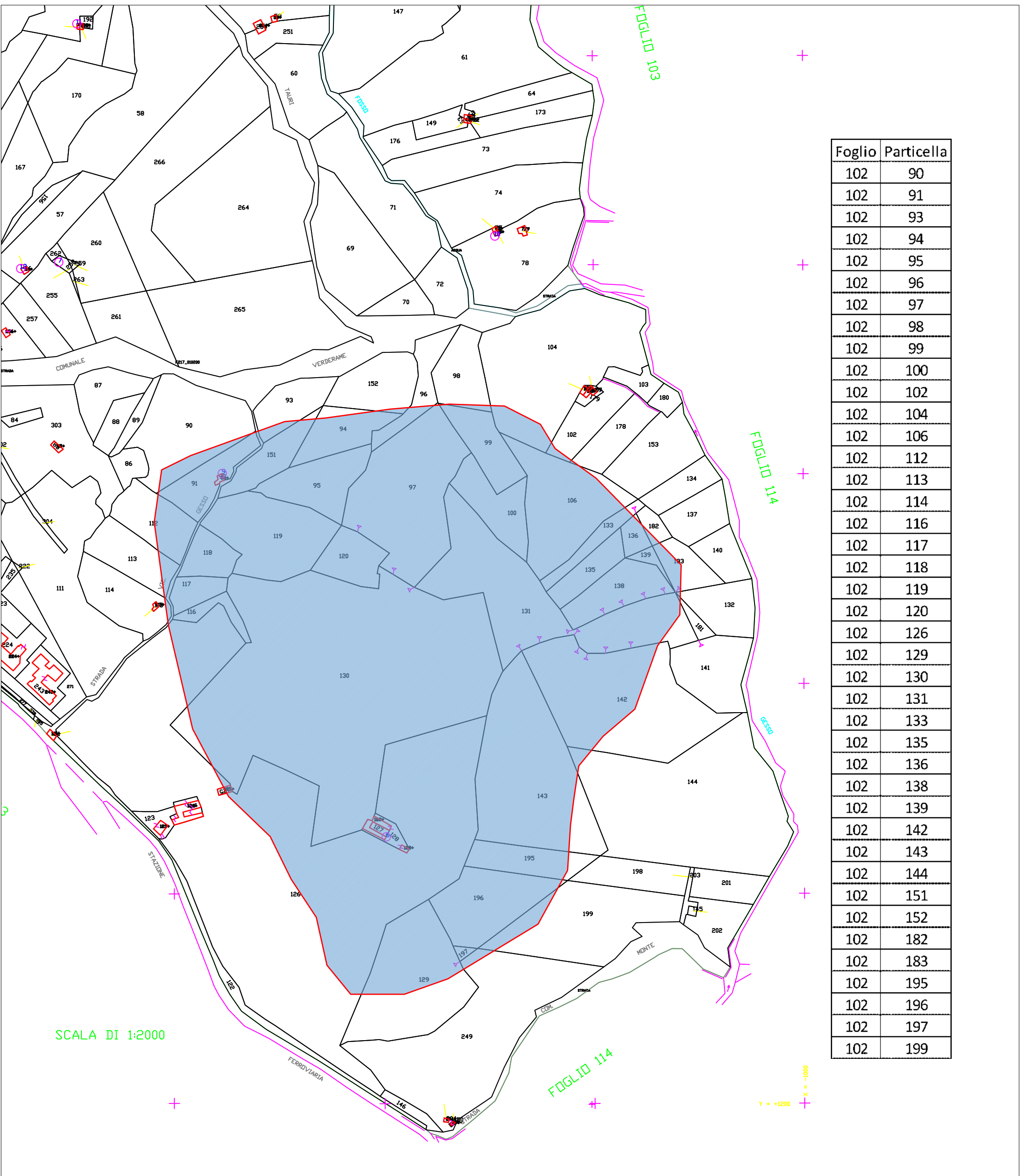


INCENDIO DELL'1/07/2021

FOGLIO 102



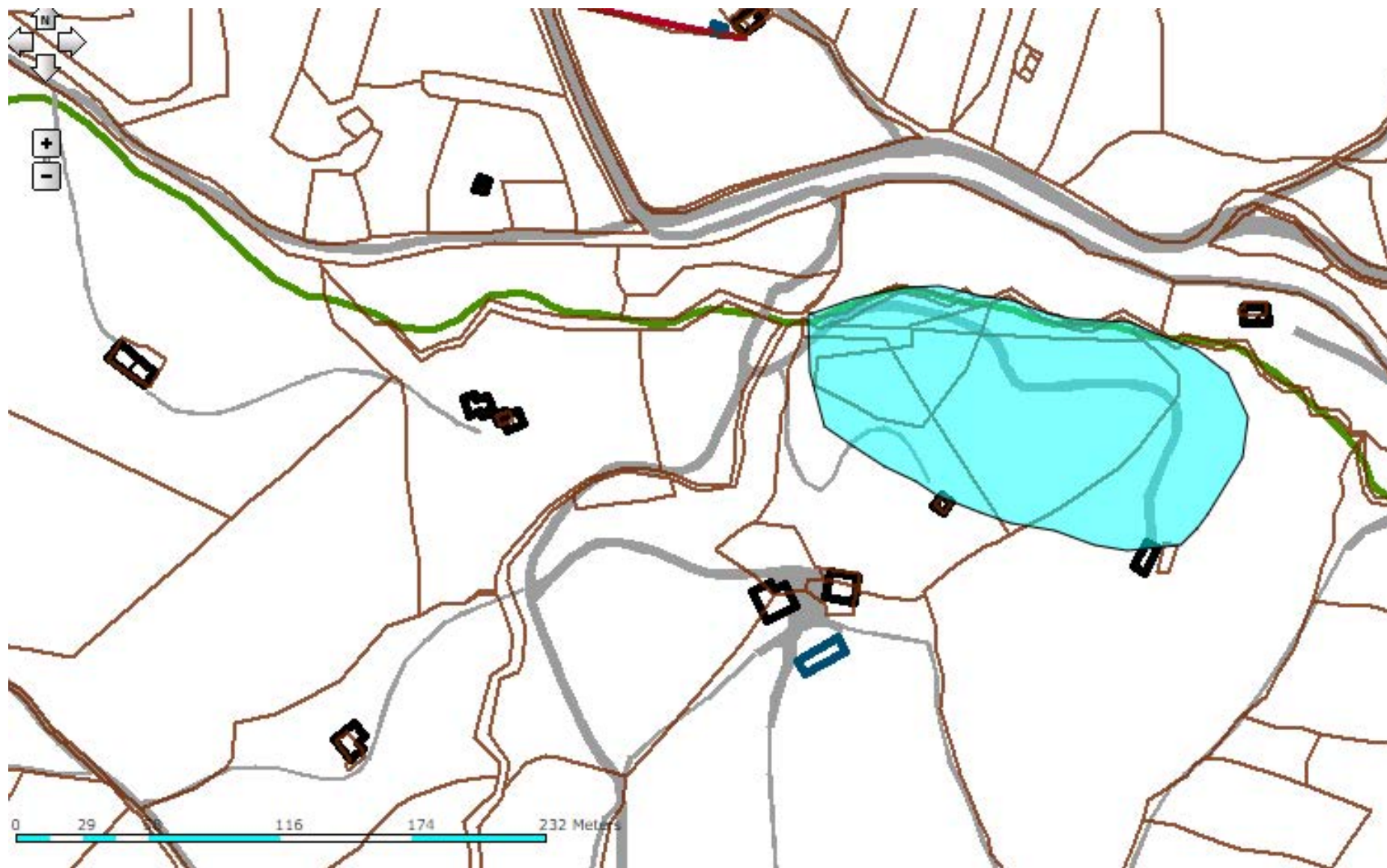
FOGLIO 102



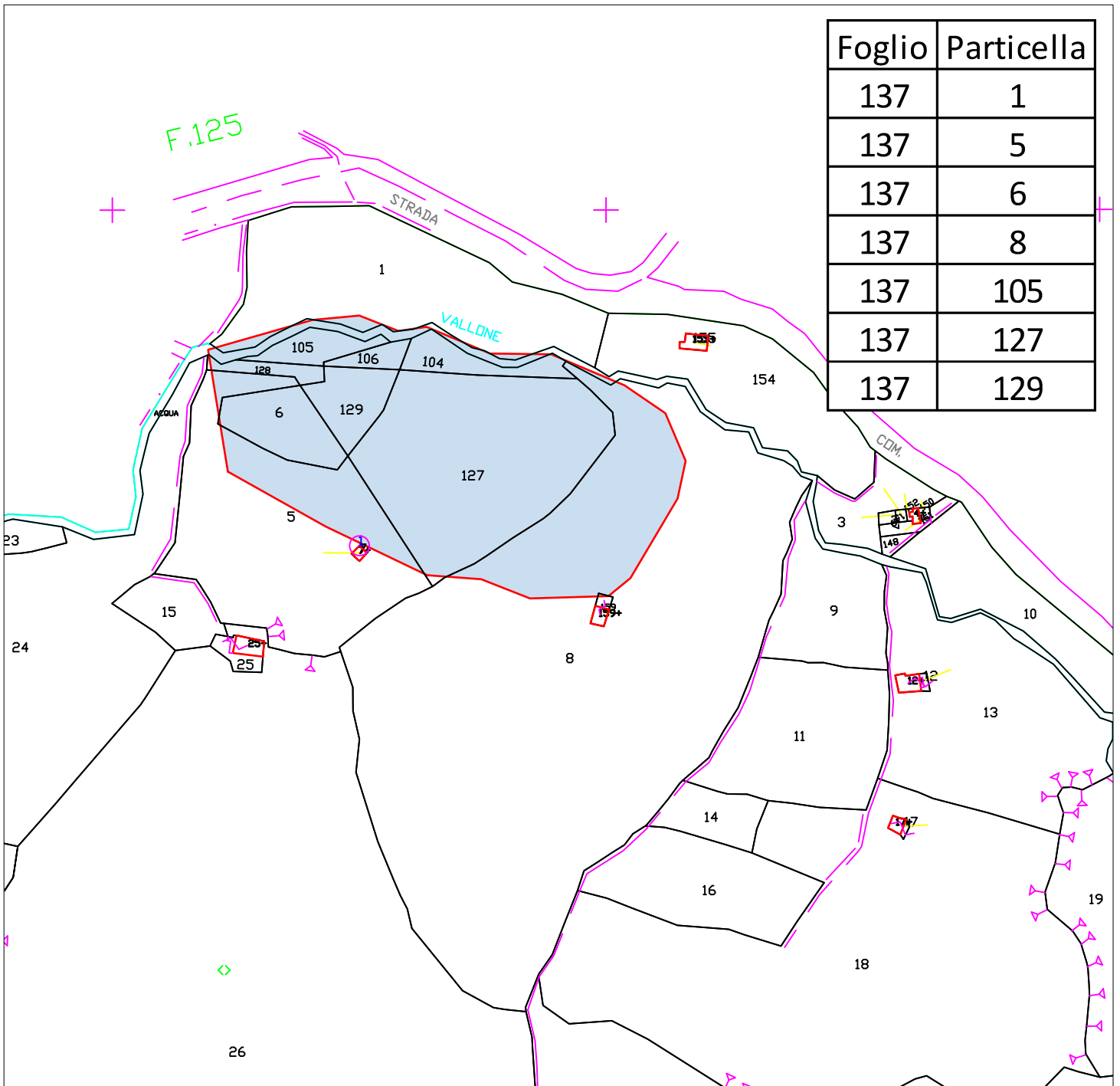
Foglio	Particella
102	90
102	91
102	93
102	94
102	95
102	96
102	97
102	98
102	99
102	100
102	102
102	104
102	106
102	112
102	113
102	114
102	116
102	117
102	118
102	119
102	120
102	126
102	129
102	130
102	131
102	133
102	135
102	136
102	138
102	139
102	142
102	143
102	144
102	151
102	152
102	182
102	183
102	195
102	196
102	197
102	199

INCENDIO DEL 07/07/2021

FOGLIO 107



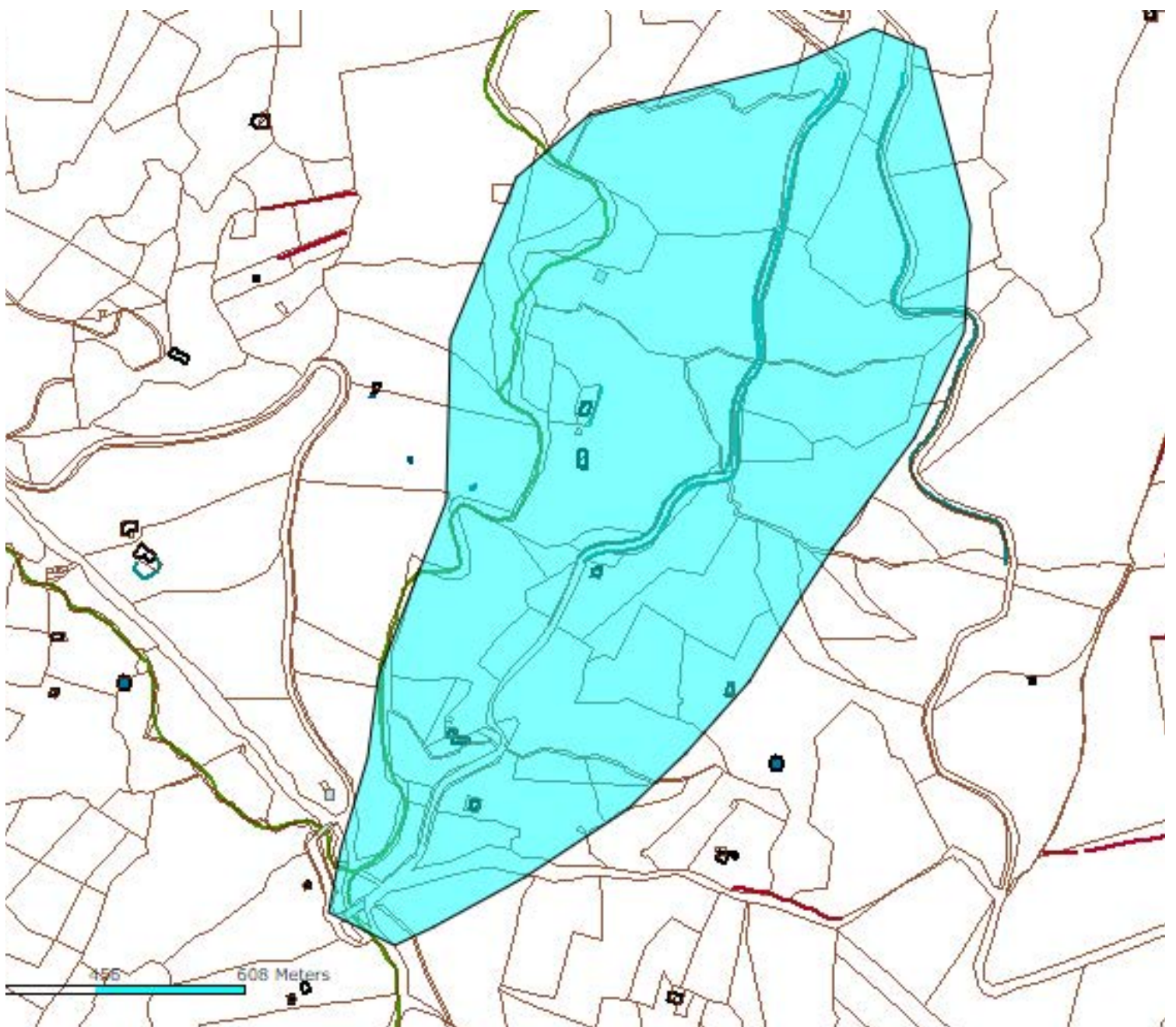
FOGLIO 137



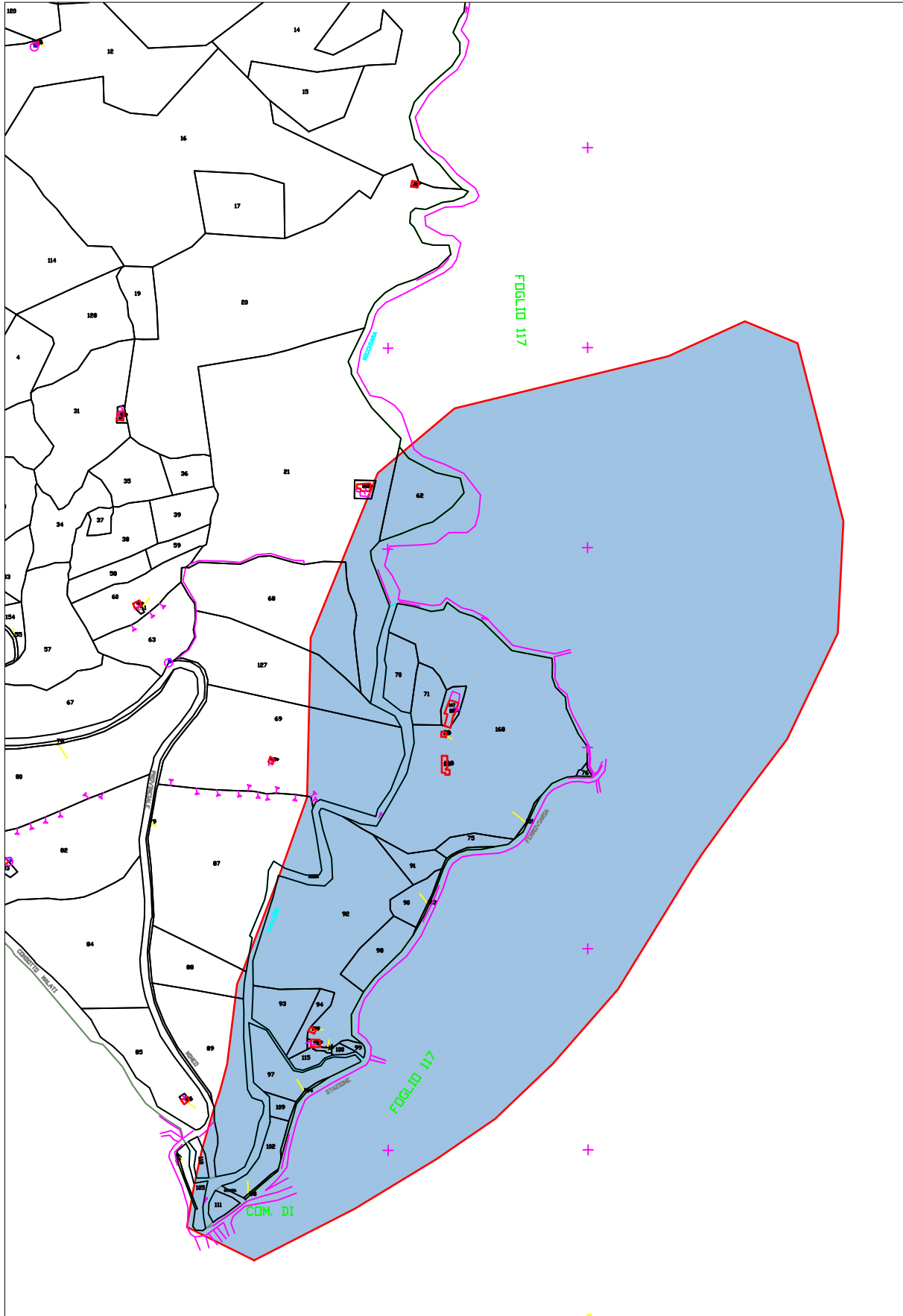
Foglio	Particella
137	1
137	5
137	6
137	8
137	105
137	127
137	129

INCENDIO DEL 27/07/2021

FOGLIO 126 E 117

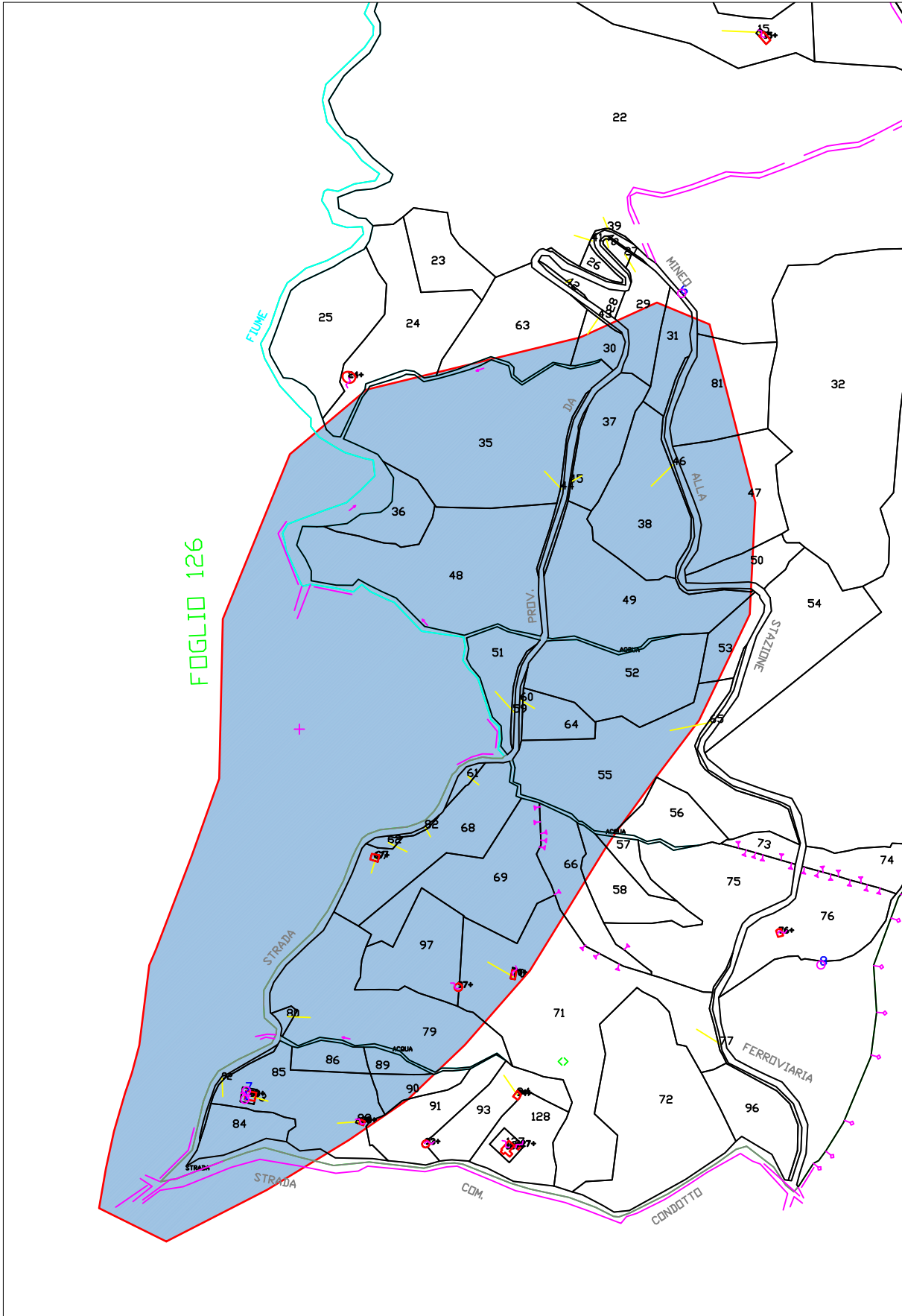


FOGLIO 126



Foglio	Particella
126	21
126	62
126	68
126	69
126	70
126	71
126	75
126	87
126	88
126	89
126	90
126	91
126	92
126	93
126	94
126	97
126	98
126	99
126	100
126	102
126	103
126	104
126	105
126	108
126	109
126	111
126	115
126	116
126	127
126	168

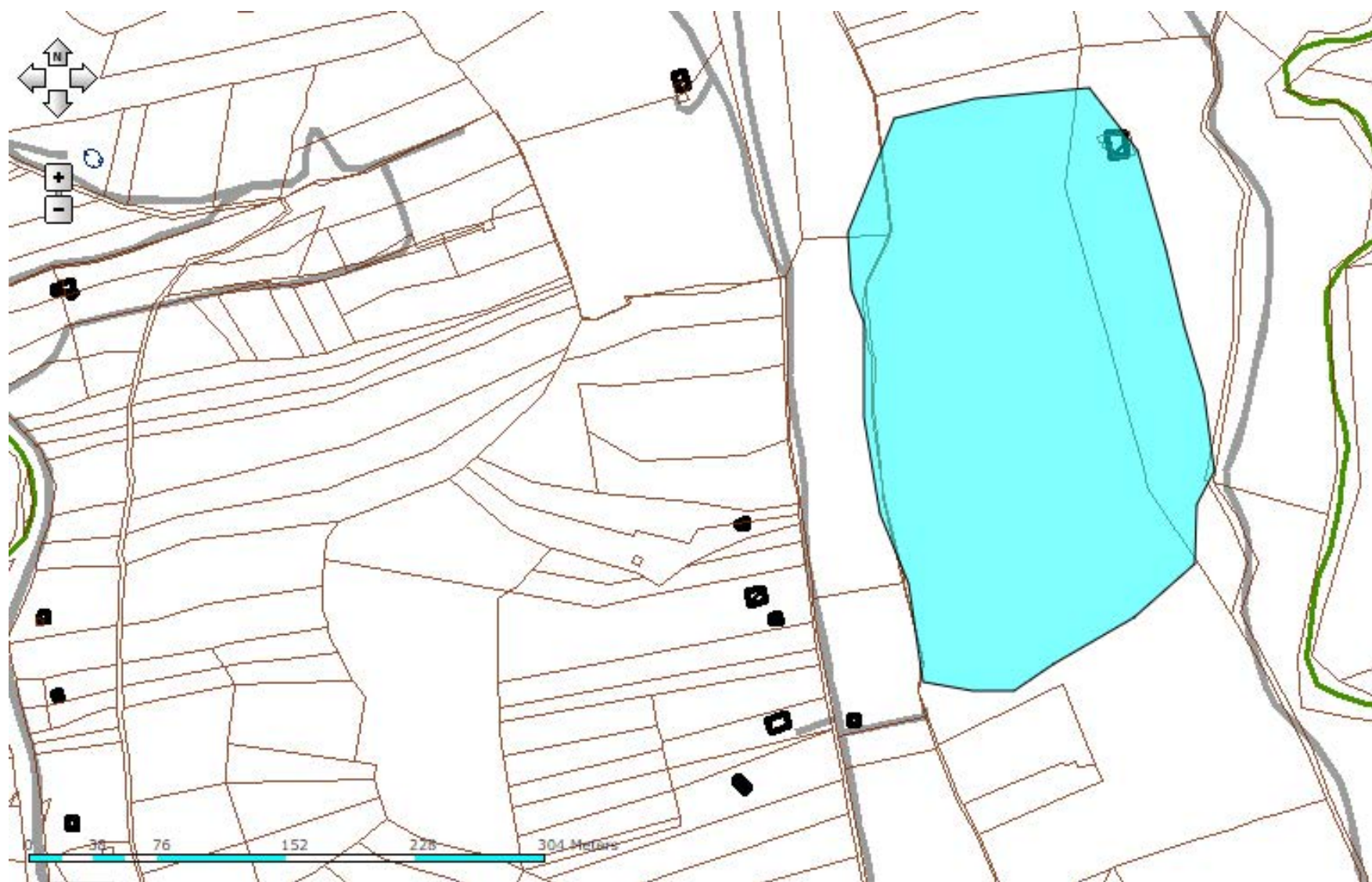
FOGLIO 117



Foglio	Particella
117	24
117	29
117	30
117	31
117	35
117	36
117	37
117	38
117	43
117	44
117	45
117	46
117	47
117	48
117	49
117	50
117	51
117	52
117	53
117	55
117	59
117	60
117	61
117	62
117	63
117	64
117	66
117	68
117	69
117	79
117	80
117	81
117	82
117	84
117	90
117	91
117	97

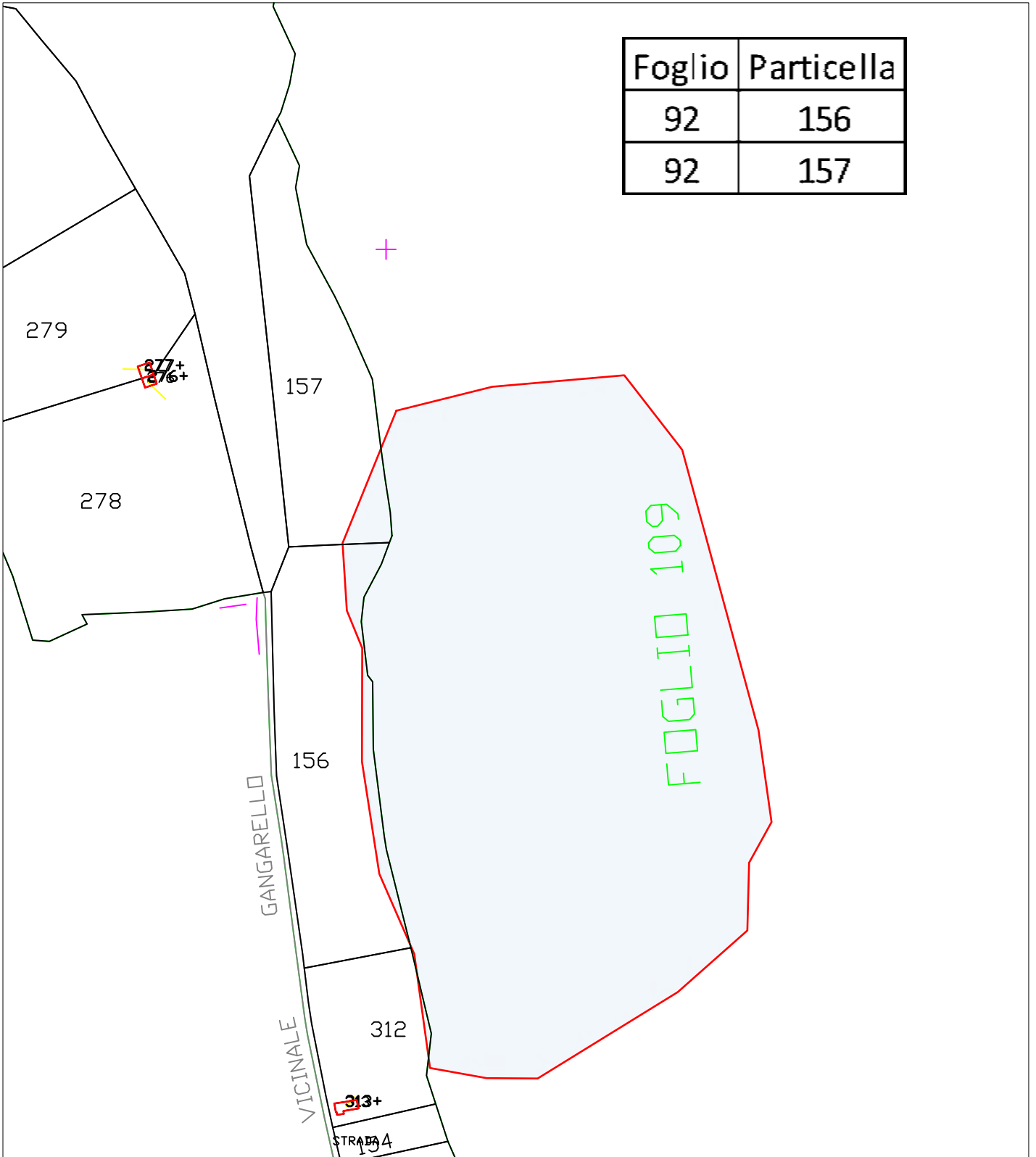
INCENDIO DEL 28/07/2021

FOGLIO 92 E 109

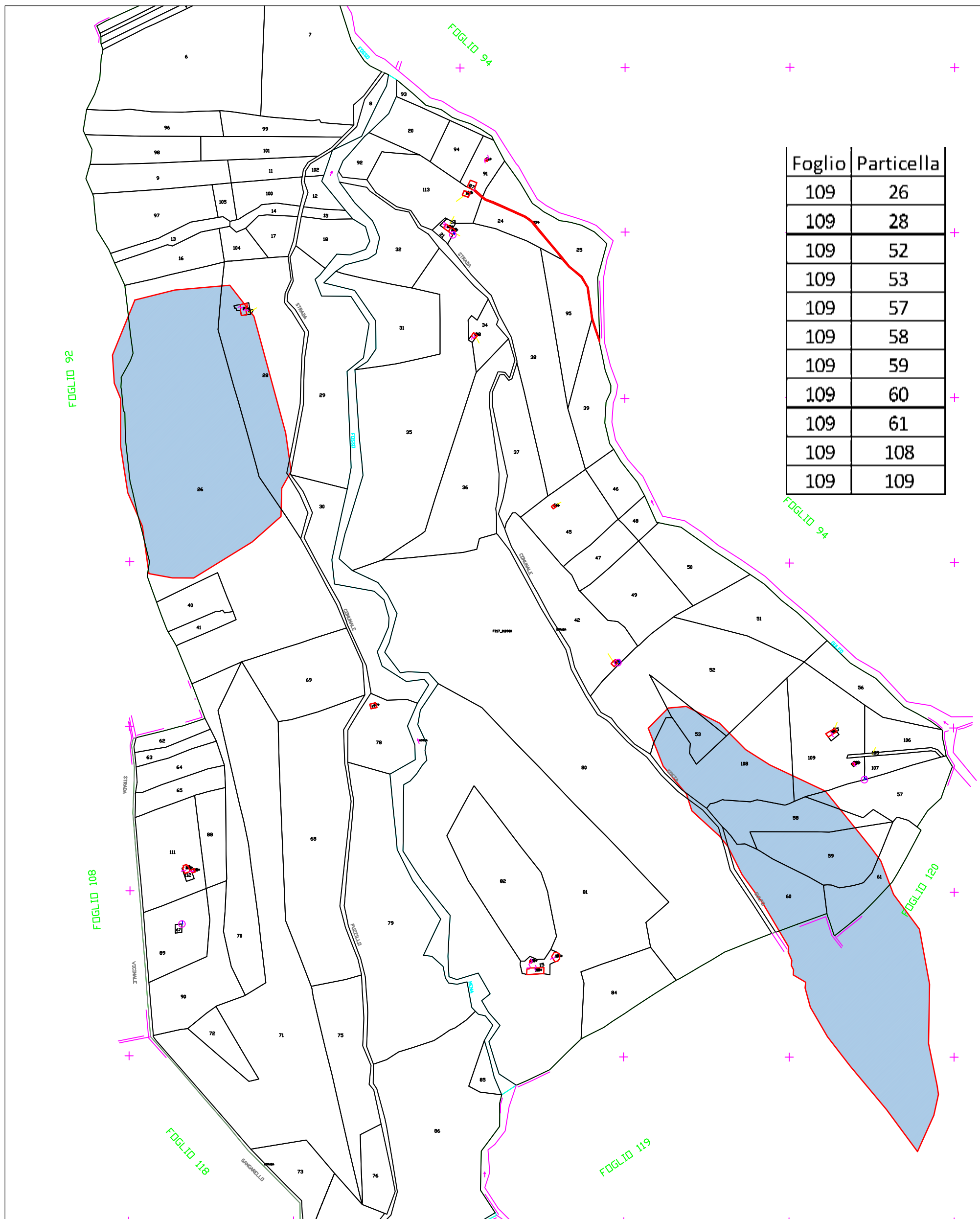


FOGLIO 92

Foglio	Particella
92	156
92	157

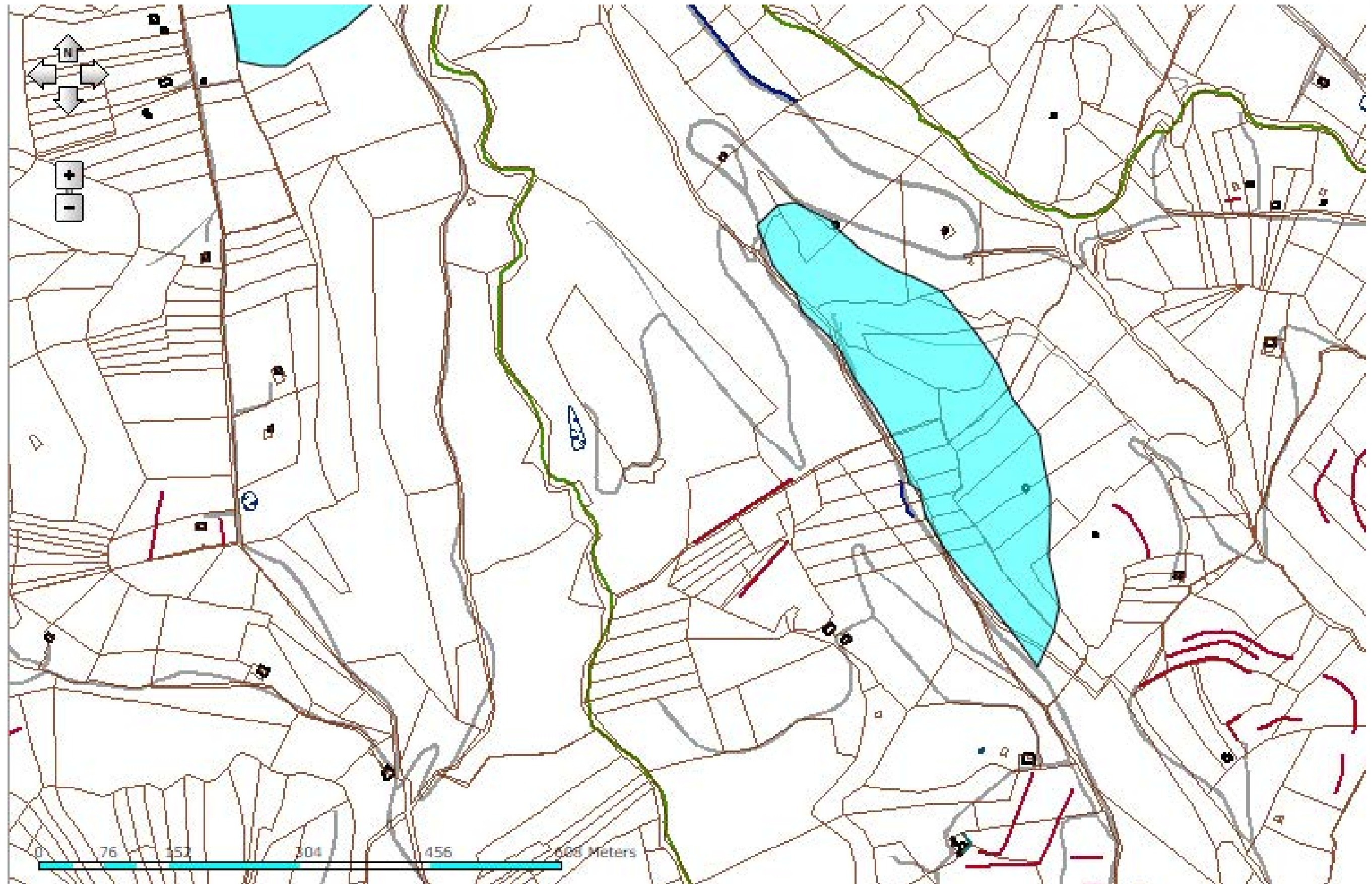


FOGLIO 109

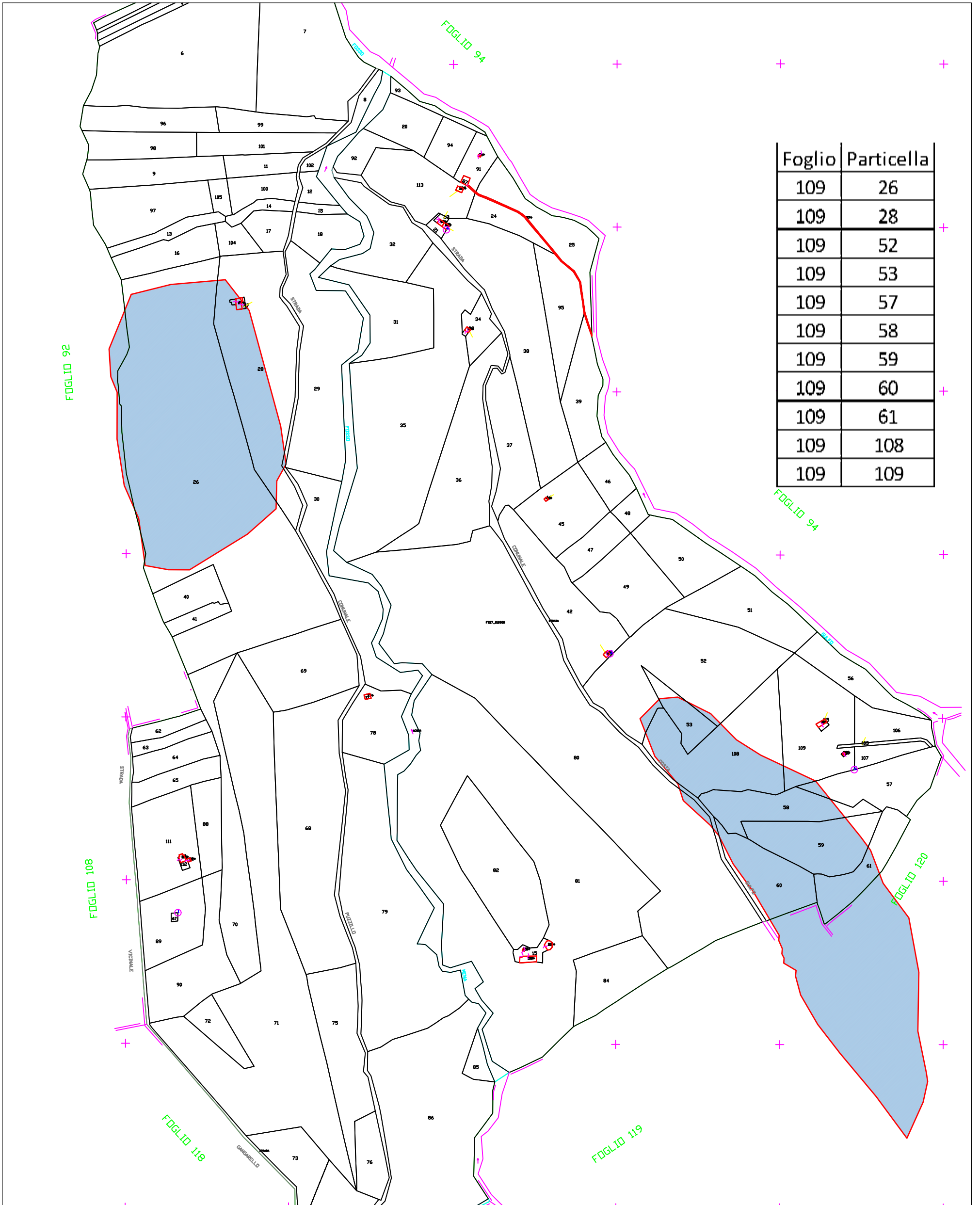


Foglio	Particella
109	26
109	28
109	52
109	53
109	57
109	58
109	59
109	60
109	61
109	108
109	109

INCENDIO DEL 26/09/2021
FOGLIO 109, 119 E 120

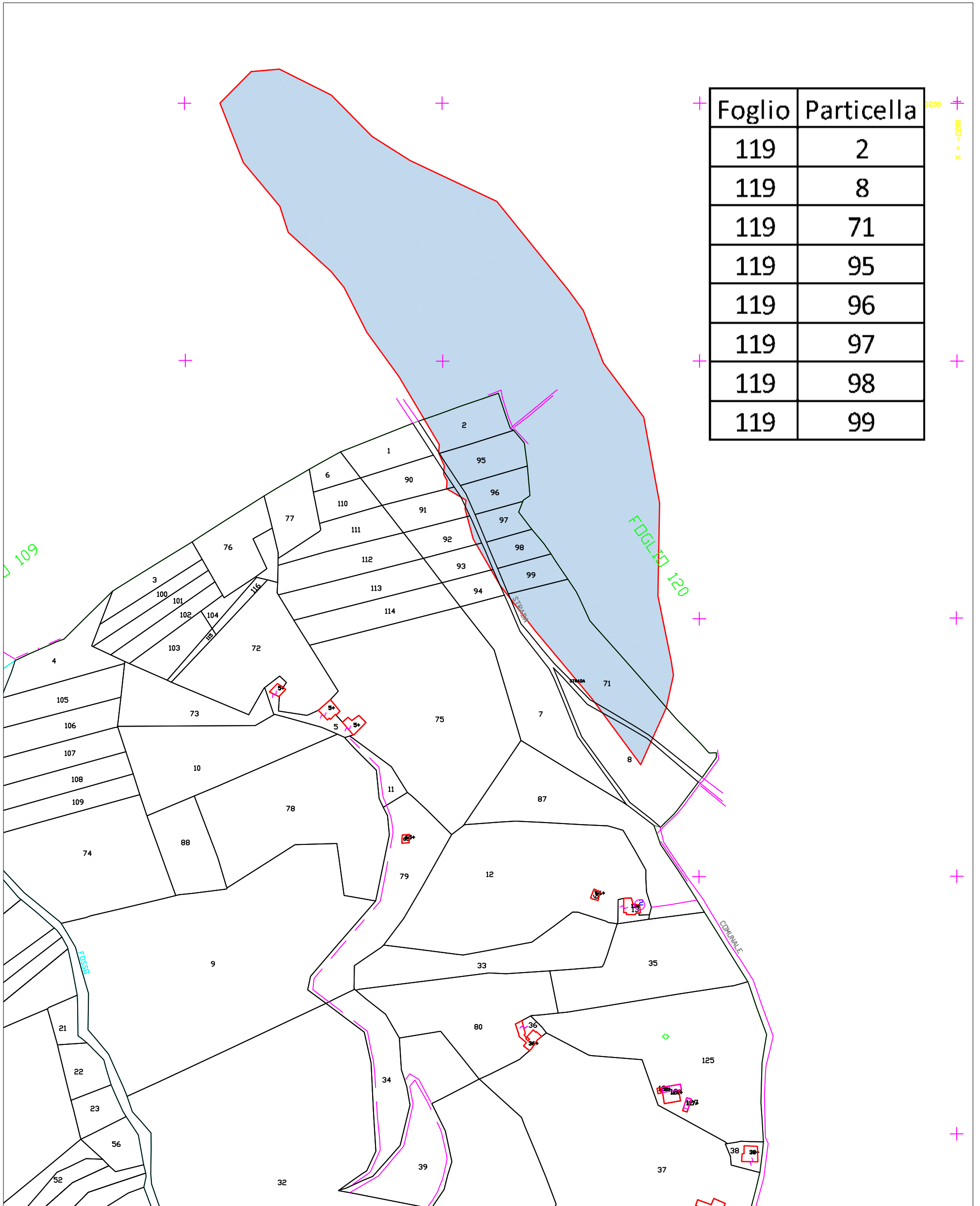


FOGLIO 109

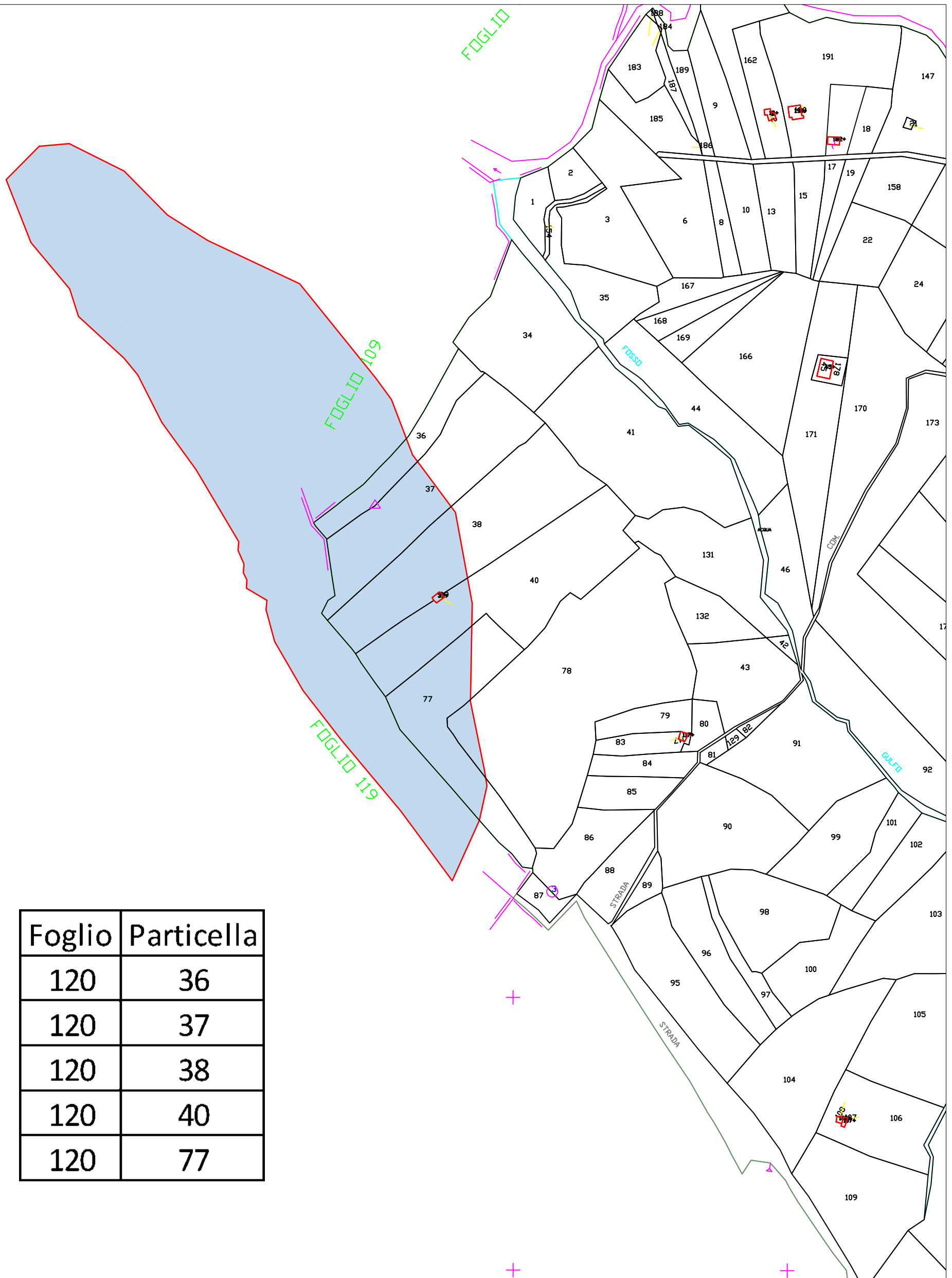


Foglio	Particella
109	26
109	28
109	52
109	53
109	57
109	58
109	59
109	60
109	61
109	108
109	109

FOGLIO 119



FOGLIO 120





COMUNE DI MINEO

Città Metropolitana di Catania

Area Servizi al Territorio

Piazza L. Buglio, 40



OGGETTO: Aggiornamento Catasto incendi anno 2022, ai sensi dell'art. 10, comma 2 della legge n. 353/2000 e ss.mm.ii. - **APPROVAZIONE ELENCO PROVVISORIO** - delle aree percorse dal fuoco.

AVVISO

Premesso, che con deliberazione della Giunta Municipale n. ____ del _____, pubblicata all'Albo Pretorio online dell'Ente, si è proceduto all'approvazione dell'elenco provvisorio del catasto incendi aggiornamento anno 2022 - art. 10 - comma 2 della legge 21/11/2000 n. 353 e successive modifiche ed integrazioni "Legge quadro in materia di incendi boschivi";

Si rende noto, che al fine di procedere all'approvazione *definitiva* dell'aggiornamento del catasto incendi, ai sensi dell'art. 10, comma 2, della Legge 21/11/2000 n. 353, presso l'Albo Pretorio online e sul sito internet istituzionale del Comune sono pubblicati, per 30 giorni consecutivi, gli elenchi e le planimetrie relative alle aree i cui soprassuoli sono stati percorsi da incendi anno 2022.

Si informa, che i proprietari delle aree inserite in detti elenchi o chiunque interessato può presentare le proprie osservazioni scritte in forma cartacea presso l'ufficio protocollo o a mezzo PEC all'e-mail: protocollo@pec.comunemineo.telecompost.it entro e non oltre il 30° giorno dalla data di pubblicazione (termine di pubblicazione).

Gli allegati alla deliberazione di cui sopra, sono qui integralmente inclusi.



COMUNE DI MINEO

Città Metropolitana di Catania

Area Servizi al Territorio

Censimento soprassuoli percorsi dal fuoco

Aggiornamento anno 2022

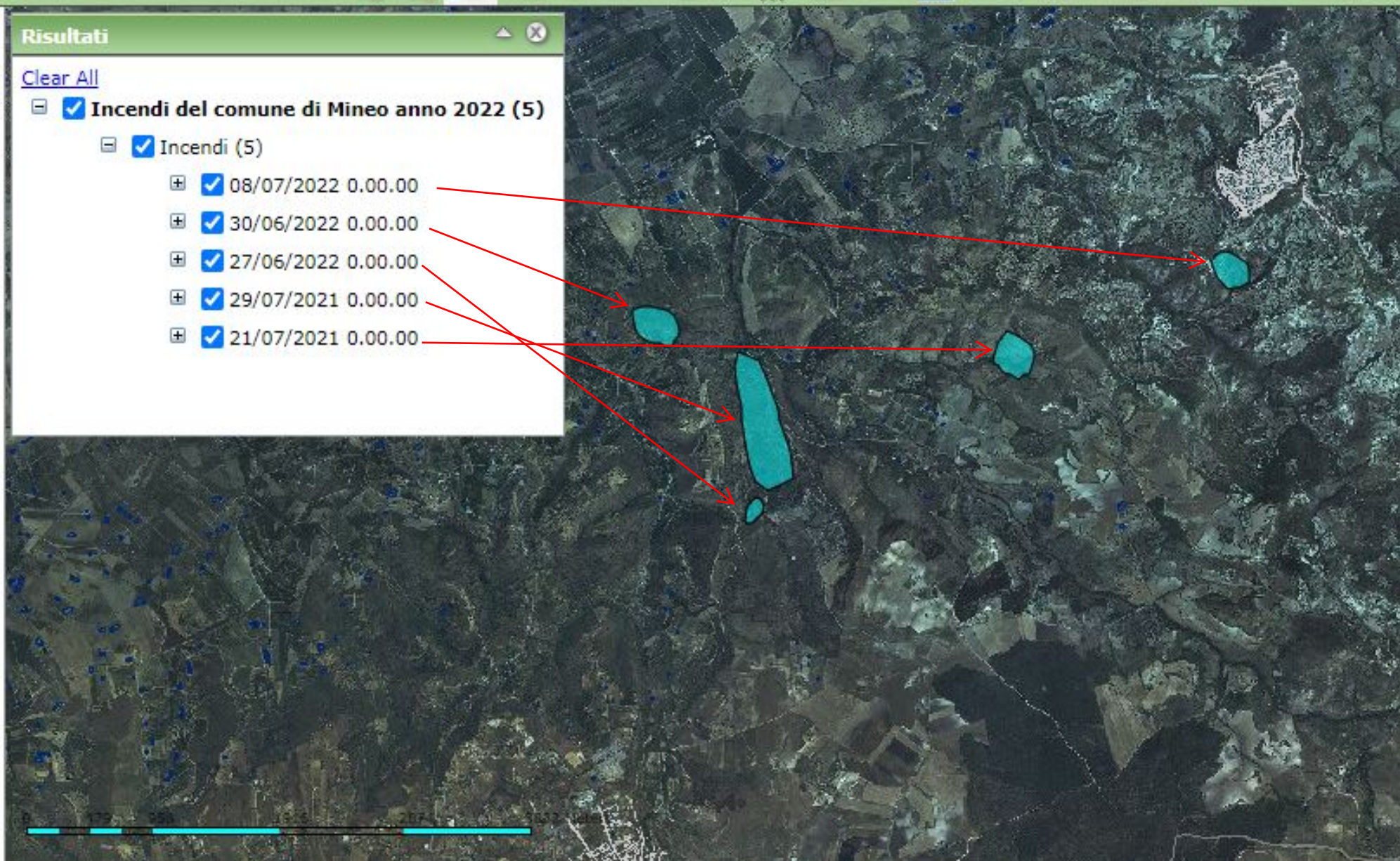
Risultati

[Clear All](#)

Incendi del comune di Mineo anno 2022 (5)

Incendi (5)

- 08/07/2022 0.00.00
- 30/06/2022 0.00.00
- 27/06/2022 0.00.00
- 29/07/2021 0.00.00
- 21/07/2021 0.00.00

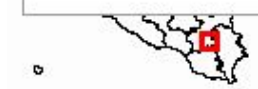
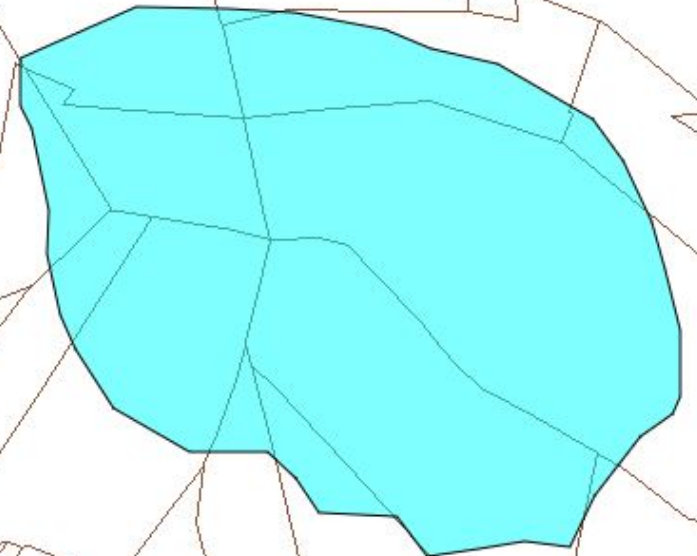


- Layers
- Carta Tecnica Regionale 1:10.000
 - Censimento Incendi

Risultati

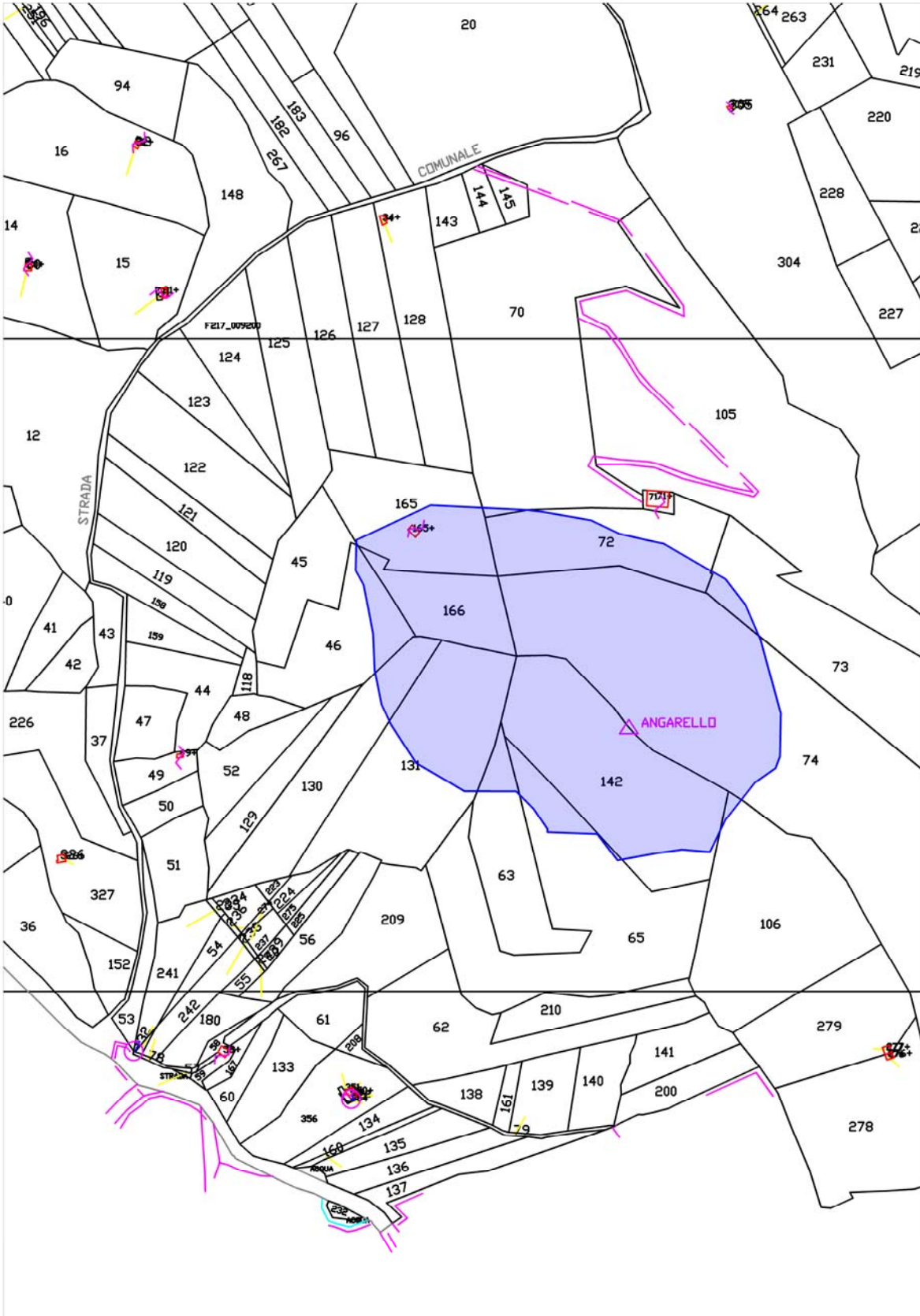
[Clear All](#)

- Incendi del comune di Mineo anno 2022 (5)
 - Incendi (5)
 - 08/07/2022 0.00.00
 - 30/06/2022 0.00.00
 - data inizio fuoco 30/06/2022 0.00.00
 - Identificativo Incendi - ID 27787
 - comune mineo - 87027
 - località monte angarello
 - tot.sup. boscata (ha) 5,4331
 - tot.sup. non boscata (ha) 2,8063
 - tot.sup.(ha)=sup.bosc.+sup.non bosc.+altre sup.bosc. 8,2394
 - 27/06/2022 0.00.00
 - 29/07/2021 0.00.00
 - 21/07/2021 0.00.00



INCENDIO DEL 30/06/2022

FOGLIO 92



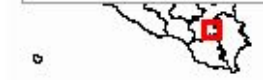
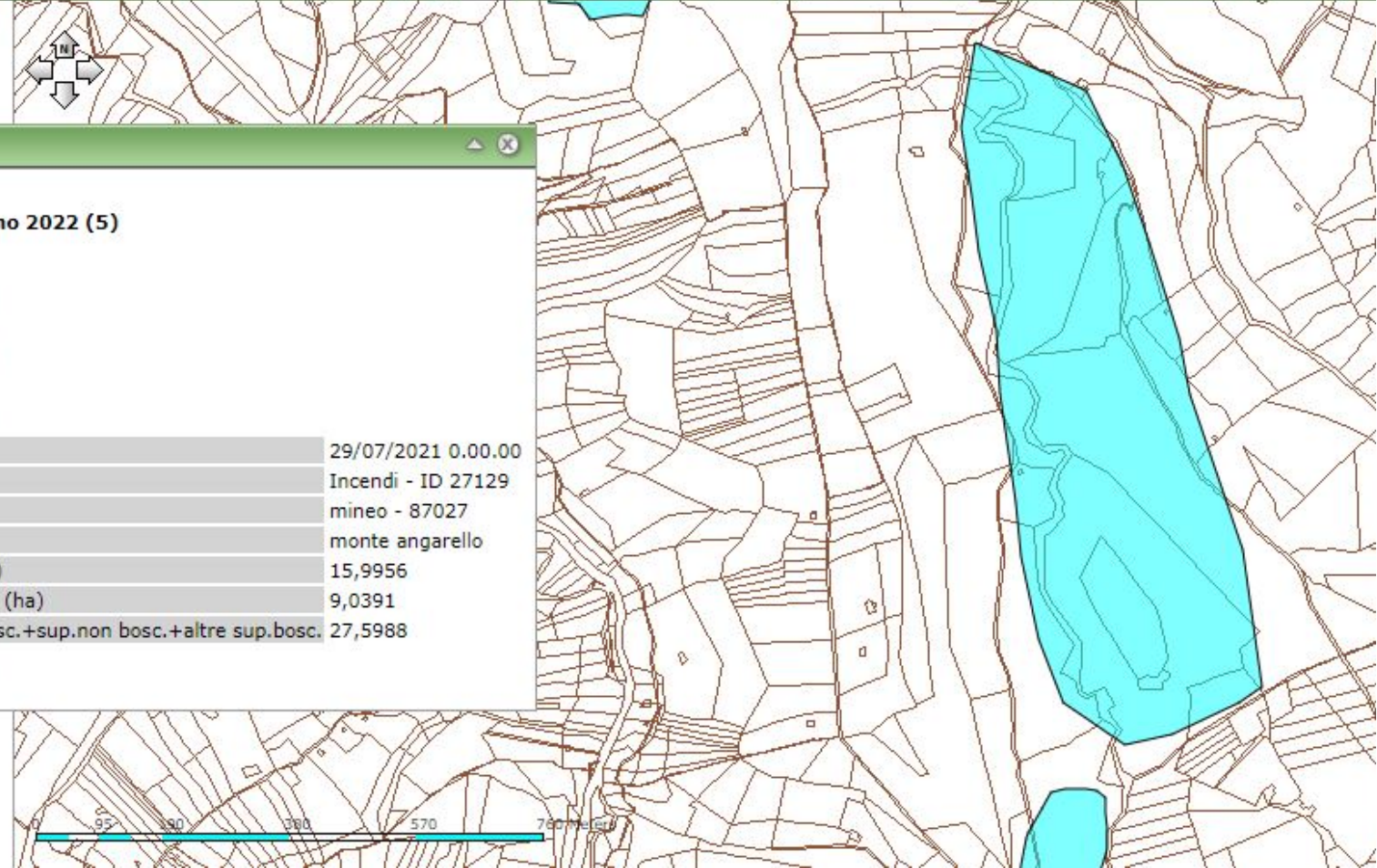
Foglio	Particella
92	165
92	72
92	166
92	46
92	73
92	74
92	131
92	142
92	130
92	106
92	65

- Layers
- Carta Tecnica Regionale 1:10.000
 - Censimento Incendi

Risultati

[Clear All](#)

- Incendi del comune di Mineo anno 2022 (5)
 - Incendi (5)
 - 08/07/2022 0.00.00
 - 30/06/2022 0.00.00
 - 27/06/2022 0.00.00
 - 29/07/2021 0.00.00
 - data inizio fuoco 29/07/2021 0.00.00
 - Identificativo Incendi - ID 27129
 - comune mineo - 87027
 - località monte angarello
 - tot.sup. boscata (ha) 15,9956
 - tot.sup. non boscata (ha) 9,0391
 - tot.sup.(ha)=sup.bosc.+sup.non bosc.+altre sup.bosc. 27,5988
 - 21/07/2021 0.00.00

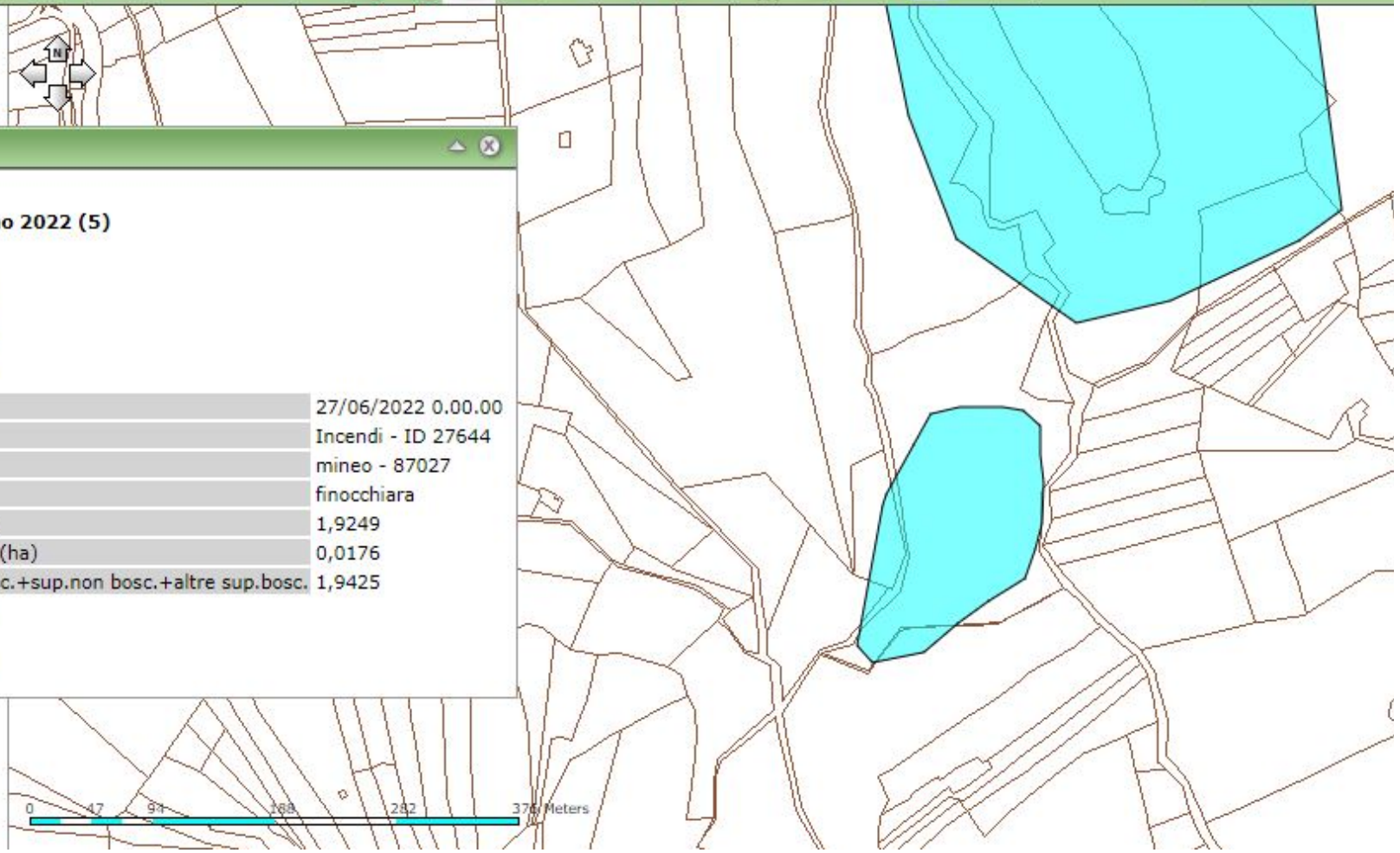



- Carta Tecnica Regionale 1:10.000
- Censimento Incendi

Risultati

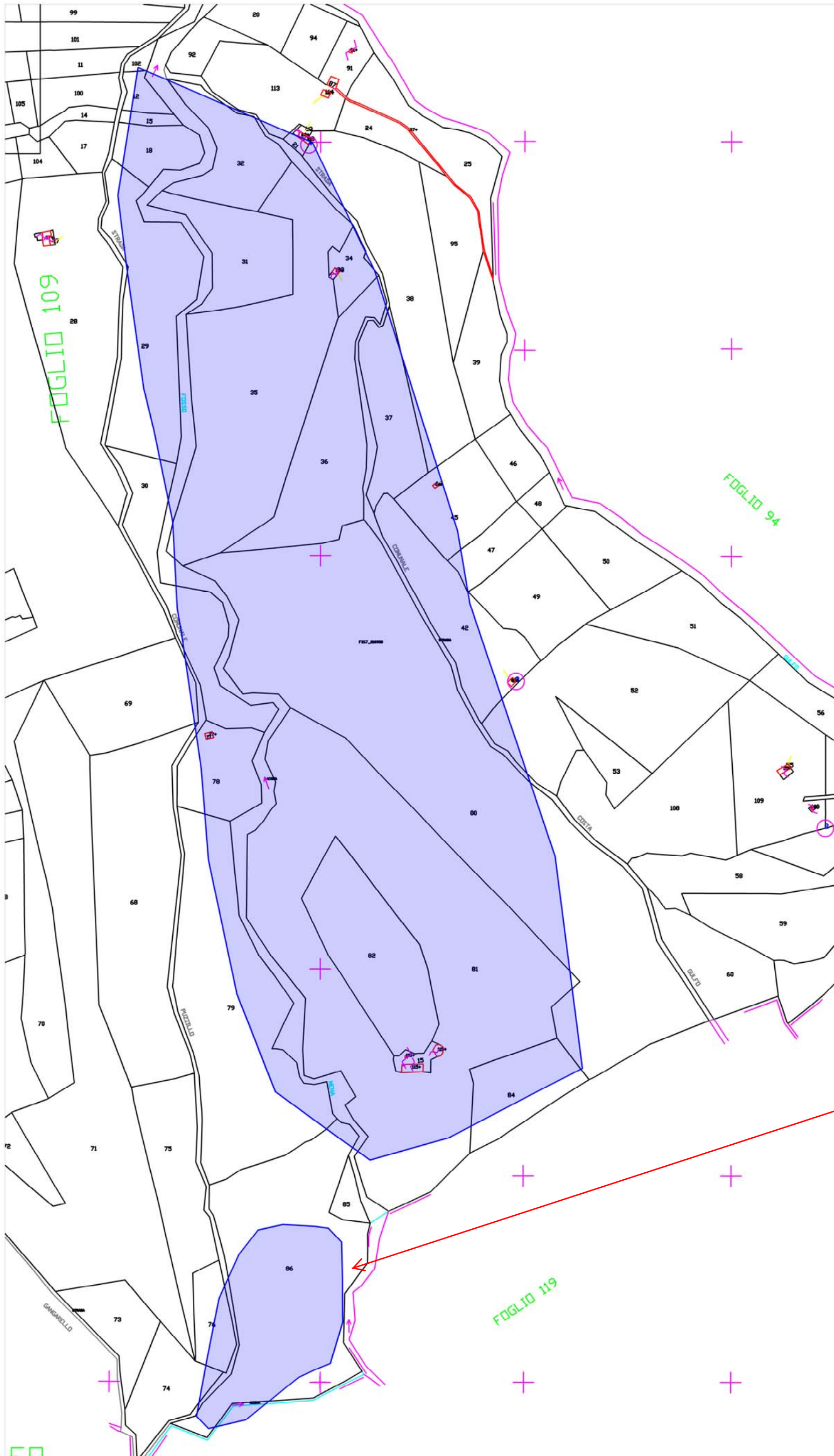
[Clear All](#)

- Incendi del comune di Mineo anno 2022 (5)
 - Incendi (5)
 - 08/07/2022 0.00.00
 - 30/06/2022 0.00.00
 - 27/06/2022 0.00.00
 - data inizio fuoco 27/06/2022 0.00.00
 - Identificativo Incendi - ID 27644
 - comune mineo - 87027
 - località finocchiara
 - tot.sup. boscata (ha) 1,9249
 - tot.sup. non boscata (ha) 0,0176
 - tot.sup.(ha)=sup.bosc.+sup.non bosc.+altre sup.bosc. 1,9425
 - 29/07/2021 0.00.00
 - 21/07/2021 0.00.00



INCENDIO DEL 29/07/2021 E DEL 27/06/2022

FOGLIO 109



Foglio	Particella
109	12
109	18
109	32
109	34
109	31
109	33
109	38
109	29
109	35
109	37
109	36
109	44
109	30
109	45
109	42
109	78
109	80
109	82
109	81
109	79
109	115+
109	15
109	84
109	86
109	76
109	74

Layers

- Carta Tecnica Regionale 1:10.000
- Censimento Incendi

Risultati

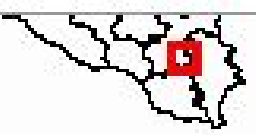
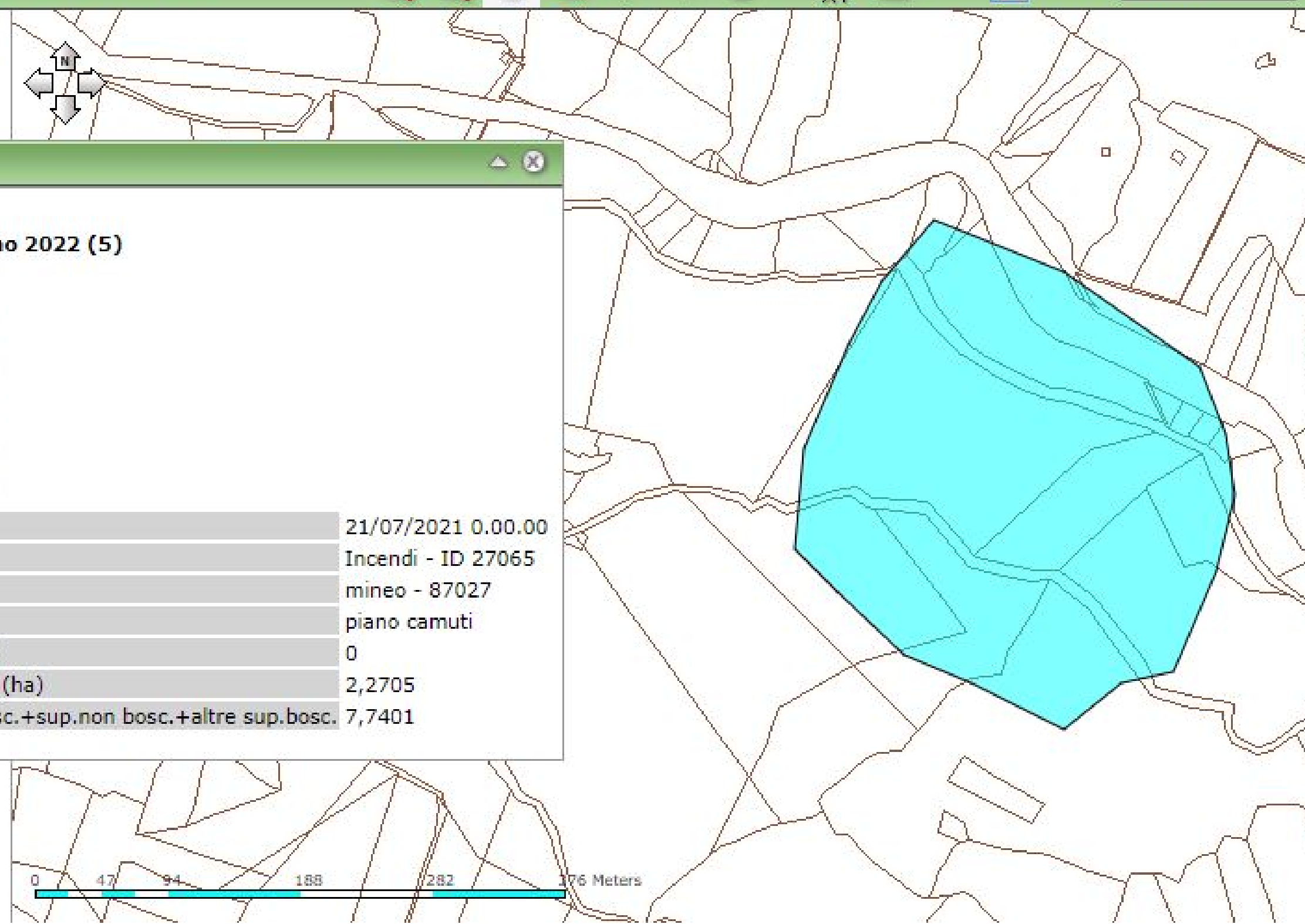
[Clear All](#)

Incendi del comune di Mineo anno 2022 (5)

Incendi (5)

- 08/07/2022 0.00.00
- 30/06/2022 0.00.00
- 27/06/2022 0.00.00
- 29/07/2021 0.00.00
- 21/07/2021 0.00.00

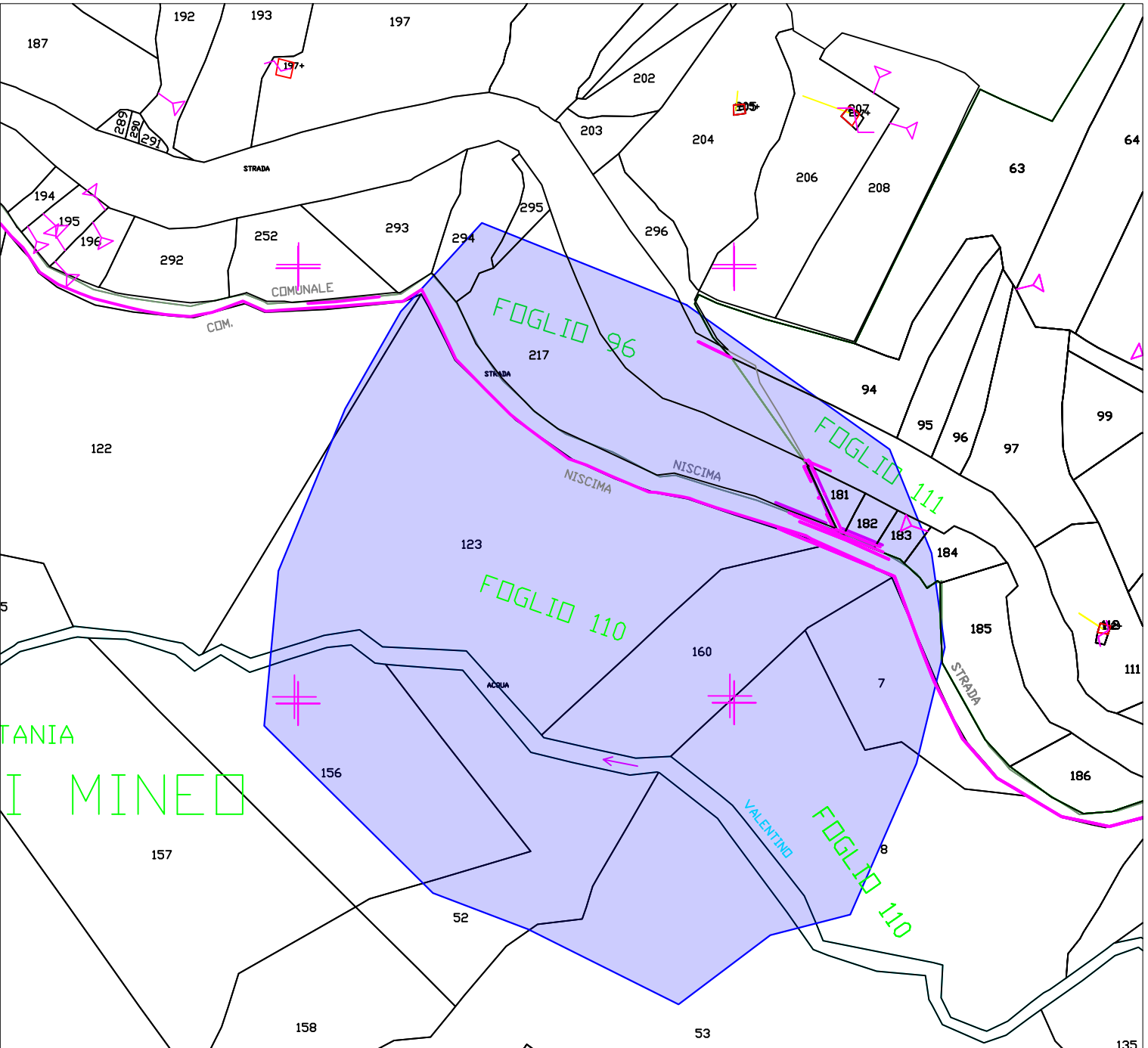
data inizio fuoco	21/07/2021 0.00.00
Identificativo	Incendi - ID 27065
comune	mineo - 87027
località	piano camuti
tot.sup. boscata (ha)	0
tot.sup. non boscata (ha)	2,2705
tot.sup.(ha)=sup.bosc.+sup.non bosc.+altre sup.bosc.	7,7401



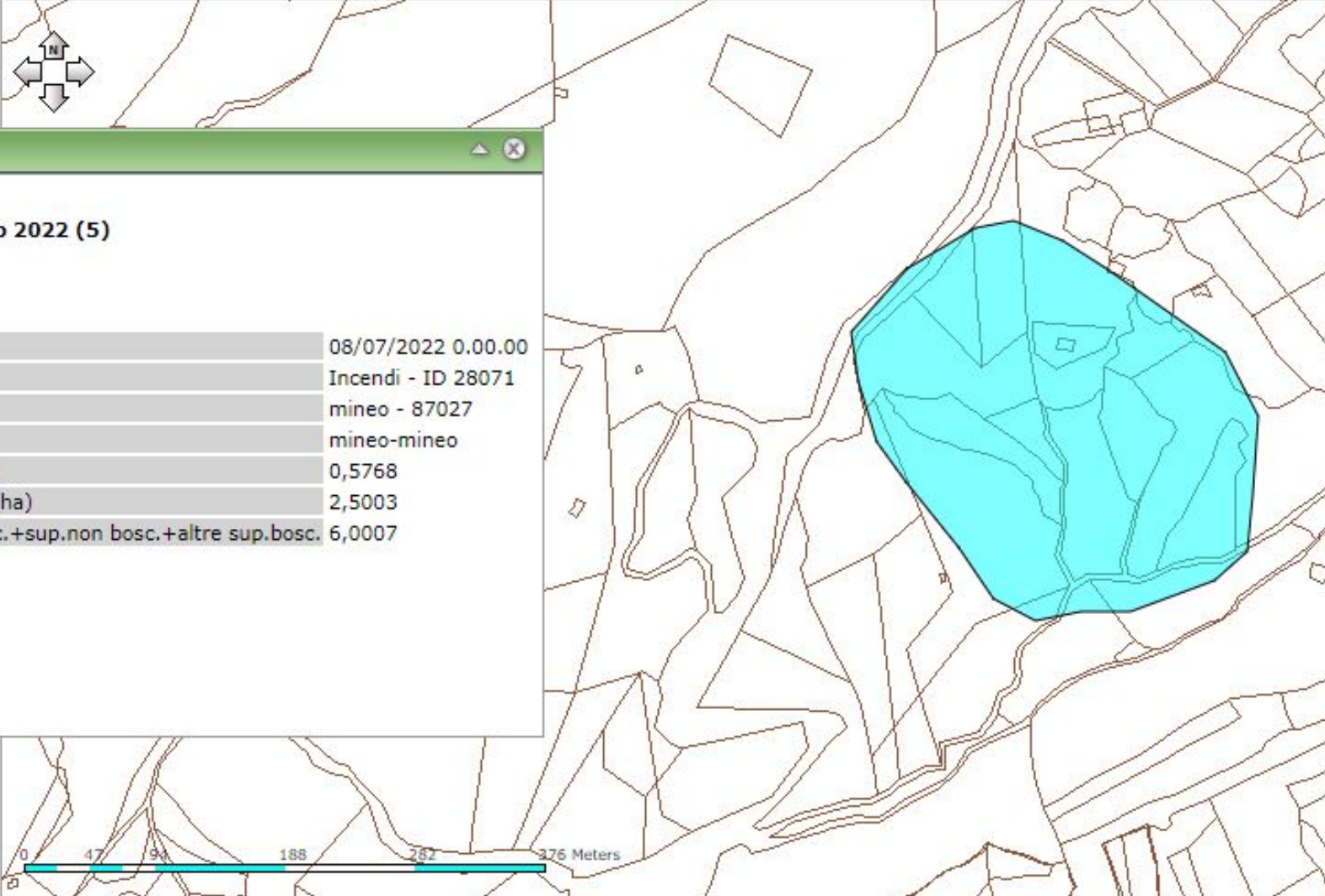
INCENDIO DEL 21/07/2021

FOGLIO 110, 111 e 96

Foglio	Particella	Foglio	Particella	Foglio	Particella
110	123	111	94	96	295
110	160	111	181	96	294
110	7	111	182	96	217
110	156	111	183		
110	8	111	184		
110	52				
110	53				



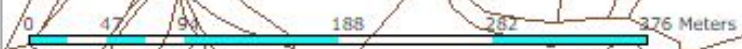
- Layers
- Carta Tecnica Regionale 1:10.000
 - Censimento Incendi



Risultati

[Clear All](#)

- Incendi del comune di Mineo anno 2022 (5)
 - Incendi (5)
 - 08/07/2022 0.00.00
 - data inizio fuoco 08/07/2022 0.00.00
 - Identificativo Incendi - ID 28071
 - comune mineo - 87027
 - località mineo-mineo
 - tot.sup. boscata (ha) 0,5768
 - tot.sup. non boscata (ha) 2,5003
 - tot.sup.(ha)=sup.bosc.+sup.non bosc.+altre sup.bosc. 6,0007
 - 30/06/2022 0.00.00
 - 27/06/2022 0.00.00
 - 29/07/2021 0.00.00
 - 21/07/2021 0.00.00



INCENDIO DEL 08/07/2022

FOGLIO 113

Foglio	113	113	113	113	113	113	113	113	113	113	113	113	113	113	113	113	113	113	113
Particella	197	103	96	213	97	199	232	198	108	99	107	105	106	109	125	200	128	127	126

